



# Anuario Estadístico 2015

Municipal de Cajeme



## ÍNDICE

<b>CAPÍTULO I.- CARACTERÍSTICAS GEOGRÁFICAS.....</b>	<b>9</b>
<b>CAPÍTULO II.- MEDIO AMBIENTE. ....</b>	<b>13</b>
<b>2.1.- ACTIVIDADES DEL ÁREA DE GESTIÓN AMBIENTAL.....</b>	<b>13</b>
<b>2.2 SECRETARIA DE MEDIO AMBIENTE Y RECURSOS NATURALES (SEMARNAT) .....</b>	<b>13</b>
<b>CAPÍTULO III.- POBLACIÓN. ....</b>	<b>17</b>
<b>CAPÍTULO IV.- VIVIENDA E INFRAESTRUCTURA BÁSICA. ....</b>	<b>21</b>
<b>CAPÍTULO V.- EDUCACIÓN Y SALUD.....</b>	<b>25</b>
<b>5.1.- EDUCACIÓN.....</b>	<b>25</b>
5.1.1.- Primaria y Secundaria del Municipio de Cajeme. ....	25
<b>5.2.- SALUD. ....</b>	<b>30</b>
<b>CAPÍTULO VI.- SEGURIDAD PÚBLICA.....</b>	<b>37</b>
<b>CAPÍTULO VII.- ECONOMÍA.....</b>	<b>41</b>
<b>7.1.- EMPLEO. ....</b>	<b>41</b>
<b>7.2.- SERVICIOS PÚBLICOS.....</b>	<b>43</b>
7.2.1.- Comisión Federal de Electricidad (CFE).....	43
7.2.2.- Organismo Operador Municipal de Agua Potable, Alcantarillado y Saneamiento de Cajeme (OOMAPASC). ....	44
<b>7.3.-INFRAESTRUCTURA.....</b>	<b>45</b>
<b>7.4.- PERMISOS OTORGADOS DE ESPECTÁCULOS Y AL COMERCIO 2015.....</b>	<b>45</b>
<b>7.5.- TURISMO.....</b>	<b>47</b>
7.5.1.- Estación Central de Autobuses.....	47
7.5.5.- Estudio de Perfil y Satisfacción del Turista en Visita a Cajeme. ....	54
<b>CAPÍTULO VIII.- FINANZAS DEL MUNICIPAL.....</b>	<b>59</b>
<b>8.1.- COMPARATIVO INGRESOS Y EGRESOS MUNICIPALES POR CONCEPTO.....</b>	<b>59</b>
<b>REFERENCIAS.....</b>	<b>65</b>

## ÍNDICE DE CUADROS.

Cuadro 1.- Coordenadas Geográficas Externas. ....	9
Cuadro 2.- Distancia entre el municipio con otras entidades 2015. ....	9
Cuadro 3.- Clima en grados °C y °F del municipio de Cajeme 2015. ....	9
Cuadro 4.- Las actividades que se realizan en la Dirección de Ecología. ....	13
Cuadro 5.- Recolección y Transporte. ....	13
Cuadro 6.- Almacenamiento (acopio). ....	14
Cuadro 7.- Diagnóstico de la Situación Educativa 201-2015. ....	26
Cuadro 8.- Preparatoria del Municipio de Cajeme. ....	26
Cuadro 9.- Universidades del Municipio de Cajeme. ....	29
Cuadro 10.- Áreas de Estudio. ....	30
Cuadro 11.- Especificaciones de los hospitales y clínicas, particulares y públicos, de los cuales están al servicio de la ciudadanía y pueden gozar he dicho beneficio. ....	33
Cuadro 12.- Cobertura policiaca en 2015 por parte de la Secretaría Seguridad Pública Municipal. ....	37
Cuadro 13.- Tipo de Servicios Públicos. ....	43
Cuadro 14.- Tarifa de electricidad Domestica 2015. ....	43
Cuadro 15.- Tarifa de electricidad Negocio 2015. ....	43
Cuadro 16.- Tarifa de electricidad industrial. ....	43
Cuadro 17.- Costo promedio de arrendamiento industrial. ....	45
Cuadro 18.- Costo promedio de arrendamiento de locales comerciales. ....	45
Cuadro 19.- Eventos privados y públicos del municipio 2015. ....	46
Cuadro 20.- Eventos masivos del municipio 2015. ....	46
Cuadro 21.- Relación Salidas y Llegadas de Autobuses. ....	47
Cuadro 22.- Aeropuerto Internacional de Ciudad Obregón. ....	48
Cuadro 23.- Hospedaje en Hoteles. ....	48
Cuadro 24.- Alimentos y Bebidas. ....	49
Cuadro 25.- Entretenimiento. ....	56

## ÍNDICE DE GRÁFICAS.

Gráfica 1.- División Población por Sexo en el Municipio 2015.....	17
Gráfica 2.- Vivienda. ....	21
Gráfica 3.- Disponibilidad de Servicios en los Hogares. ....	21
Gráfica 4.- Disponibilidad de Bienes en Vivienda. ....	22
Gráfica 5.- Disponibilidad de Tecnología de Información y Comunicación (TIC) en Vivienda.....	22
Gráfica 6.- Número de Alumnos.....	25
Gráfica 7.- Número de Escuelas Públicas.....	26
Gráfica 8.- Servicios Otorgados por el Instituto de Seguridad y Servicio Sociales de los Trabajadores del Estado (ISSSTE) 2015.....	31
Gráfica 9.- Servicios Otorgados por el Hospital General (HGO) 2015.....	31
Gráfica 10.- Servicios Otorgados por el Instituto de Seguridad y Servicios Sociales de los Trabajadores del Estado de Sonora (ISSSTESON) 2015.....	32
Gráfica 11.- Servicios Otorgados por el Instituto Mexicano del Seguro Social (IMSS) 2015. ....	32
Gráfica 12.- Incidencias de Denuncias de Hechos Posiblemente Delictivos Presentados Ante la Agencia del Ministerio Público 2015.....	37
Gráfica 13.- Población mayor de 12 años de edad. ....	41
Gráficas 14.- Población económicamente activa. ....	41
Gráficas 15.- Ocupación por Sector Económico. ....	42
Gráficas 16.- Población ocupada por nivel de ingresos. ....	42
Gráfica 17.- Tomas de Agua y Descargas. ....	44
Gráfica 18.- Motivos que influyeron visitar Cajeme.....	54
Gráfica 19.- Selección del Destino. ....	54
Gráfica 20.- Atractivos y Servicios Turísticos.....	55
Gráfica 21.- Relación Precio-Calidad. ....	55
Gráfica 22.- Gasto Promedio Diario. ....	56





# **CAPÍTULO I**

## **Características Geográficas**

**Anuario  
Estadístico 2015**





## CAPÍTULO I.- CARACTERÍSTICAS GEOGRÁFICAS.

El Municipio de Cajeme forma parte del Estado de Sonora, situado en el Noroeste de la República Mexicana; limita al Norte con los Estados Unidos, al sur con Sinaloa, al Este con Chihuahua y al Oeste con el Mar de Cortés, en el golfo de California. Por superficie es el segundo Estado más grande del país, con extensión territorial de 184,934 Km<sup>2</sup>.

En este apartado se describirán los puntos importantes geográficos del Municipio de Cajeme, además, contiene información básica para que el lector pueda ubicar geográficamente, los fenómenos socioeconómicos expresados en datos estadísticos y mapas, los cuales se basan en el marco Geoestadístico Municipal.

### Cuadro 1.- Coordenadas Geográficas Externas.

Coordenadas Geográficas Extremas
El municipio de Cajeme se encuentra al: Norte 28°24' 47" Al Sur 27°05' de latitud Norte Al Este 109° 32' Al Oeste con los meridianos 109°32'17" y 110° 08'54"
Porcentaje Territorial
El municipio de Cajeme representa el 1.7% de la superficie del Estado y un 0.17% del Nacional.
Colindancias
Al Norte con los Municipios de Guaymas, Suaqui Grande y Onavas. Al Este con los Municipios de Rosario y Quiriego. Al Sur con los Municipios de Quiriego, Navojoa, Etchojoa. Al Oeste con los Municipios de Bácum y Guayamas.

Fuente: INEGI Marco Geoestadístico, 2000.

### Cuadro 2.- Distancia entre el municipio con otras entidades 2015.

	Kms.	Millas
Frontera EUA (Nogales)	547	339
Puerto (Guaymas)	131	81
Aeropuerto de carga	14	9
Hermosillo	258	160
Guadalajara	1134	704
Phoenix	831	
Los Ángeles	1417	880

Fuente: Secretaría de Desarrollo Económico de Cajeme, 2015.

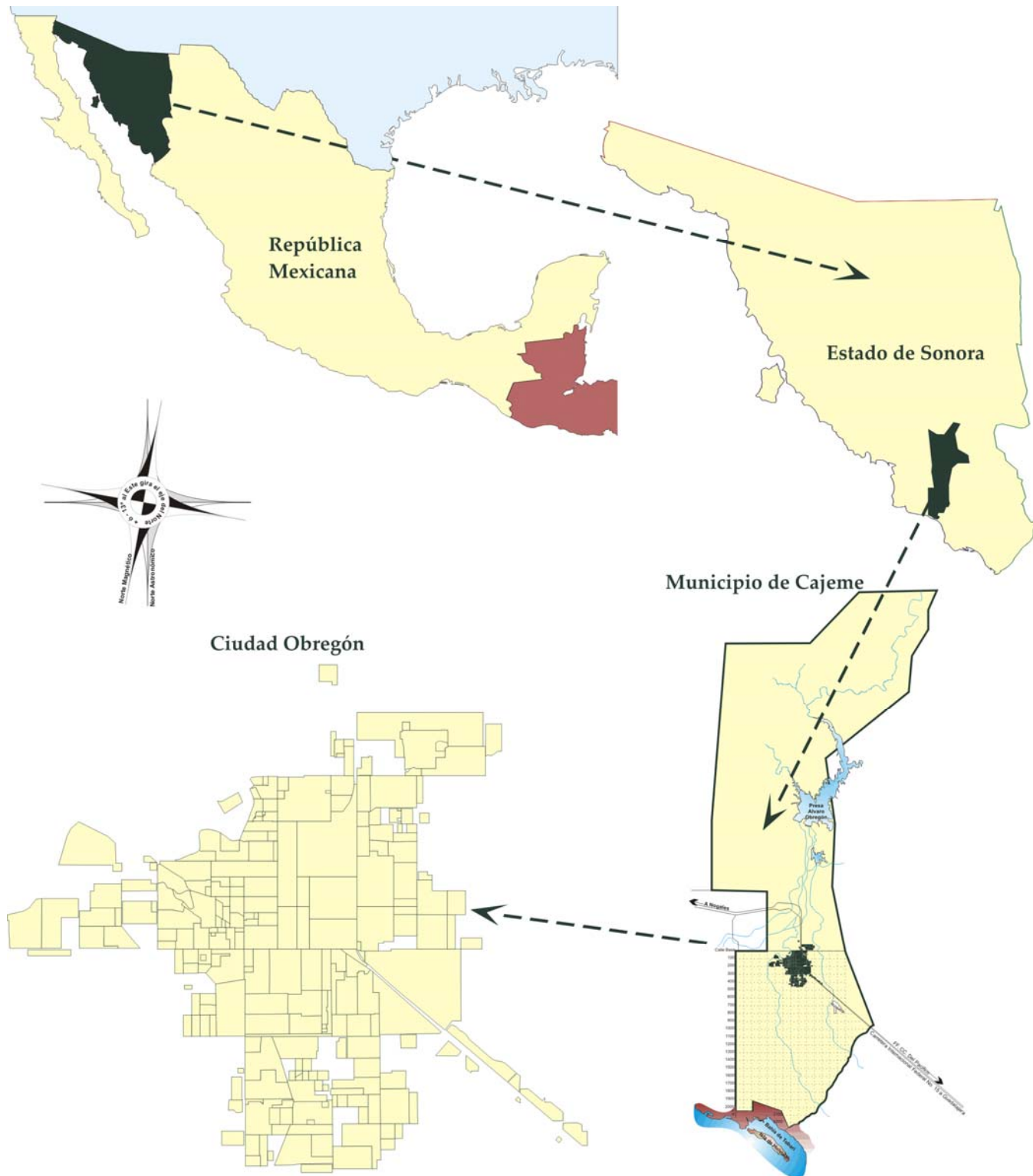
### Cuadro 3.- Clima en grados °C y °F del municipio de Cajeme 2015.

	°C	°F
Temperatura anual promedio	27.5 °C	81.5 °F
Temperatura máxima promedio	40 °C	104 °F
Temperatura mínima promedio	15 °C	59 °F
Precipitación promedio	368,4 mm	14,5 in
Temporada de lluvias	Julio- Septiembre	

Fuente: Secretaría de Desarrollo Económico de Cajeme, 2015.

En el siguiente mapa oficial se presenta la División política del Estado de Sonora, la ubicación del Municipio de Cajeme, a partir de su localización en el territorio nacional hasta la cabecera municipal, así como la topografía del Municipio.

**Mapa 1.-** División política del Estado de Sonora, la ubicación del Municipio de Cajeme





## **CAPÍTULO II**

# **Medio Ambiente**

**Anuario  
Estadístico 2015**



## CAPÍTULO II.- MEDIO AMBIENTE.

### 2.1.- ACTIVIDADES DEL ÁREA DE GESTIÓN AMBIENTAL.

La dirección de ecología atiende las denuncias públicas ambientales, llevan a cabo evaluaciones de impacto ambiental, expedición de permisos y talleres de educación ambiental a jóvenes del municipio.

**Cuadro 4.-** Las actividades que se realizan en la Dirección de Ecología.

Concepto	Acciones 2015
Atención de denuncias públicas ambientales	618
Evaluaciones de licencia ambiental municipal	192
Factibilidad de publicación permanente	199
Factibilidad de publicidad temporal	32
Factibilidad de perifoneo	23
Factibilidad de emisiones sonoras	31
Registro prestador residuos urbanos	13
Registro prestador servicios ambientales	4
Donación de árboles	5,637
Donación de contenedores	34
Realizar talleres de reciclaje y composteo enfocados a los diferentes niveles educativos y a la comunidad en general	8
Foros ambientales abiertos a la comunidad en general	1
Impartición y coordinación de conferencias sobre cultura ecológica	35

Fuente: Dirección de Ecología y Medio Ambiente, 2015

### 2.2 SECRETARIA DE MEDIO AMBIENTE Y RECURSOS NATURALES (SEMARNAT)

La semarnat es la encargada de lo relacionado a la protección, conservación y aprovechamiento de los recursos naturales del país y de la conformación de la política ambiental nacional para el desarrollo sustentable.

Cuenta con ciertas empresas prestadoras de servicio al manejo de residuos peligrosos, con la finalidad de facilitar el cumplimiento del artículo 42 de la Ley de prevención y gestión integral de residuos, las cuales se dividen por nueve rubros, a continuación se muestra dos de los rubros en Cajeme.

**Cuadro 5.-** Recolección y Transporte.

Tipo de Residuo	No. de Autorización	Vigencia		Capacidad Tonelada
		Inicio	Termino	
Residuos peligrosos tales como Aceite de petróleo, Heno paja o rastrojo húmedo, mojado o contaminados con aceite, Papel tratado de aceites no saturados no seco (incluso papel carbón), Trapos grasientos y Sustancia sólida potencialmente peligrosa al medio ambiente.	26-18-PS-I-02-12	10/05/2012	10/05/2022	5.00
Residuos Peligrosos industriales.	26-18-PS-I-10-10	08/09/2010	08/09/2020	3.50
Residuos Peligrosos industriales.	26-30-PS-I-08-10	06/07/2010	06/07/2020	1.25

**Cuadro 6.- Almacenamiento (acopio).**

Tipo de Residuo	No. de Autorización	Vigencia	
		Inicio	Termino
Acumuladores Usados.	26-18-PS-II-01-07	12/02/2007	12/02/2017
Residuos peligrosos (industriales).	26-18-PS-I-04-08	09/06/2008	09/07/2018
Residuos peligrosos (hidrocarburos y sus derivados).	26-18-PS-II-11-10	13/09/2010	13/09/2020
Residuos peligrosos Industriales como aceites lubricantes gastados y Residuos sólidos impregnados	26-18-PS-II-03-12	27/06/2012	27/07/2022
Residuos Peligrosos tales como: Sólidos impregnados combustibles, sólidos metálicos impregnados con solventes e hidrocarburos, solventes orgánicos, líquidos residuales de proceso, sustancias corrosivas, los dos aceitosos, lámparas fluorescentes y pilas alcalinas, combustóleo contaminado, diésel contaminado, aceite gastado y contaminado.	26-30-PS-II-01-13	17/01/2013	17/01/2023
Residuos peligrosos: acumulador Usado	26-30-PS-II-02-13	12/02/2013	12/02/2023

Fuente: Secretaría de Medio Ambiente y Recursos Naturales (SEMARNAT), 2015.



## **CAPÍTULO III**

### **Población**

**Anuario  
Estadístico 2015**

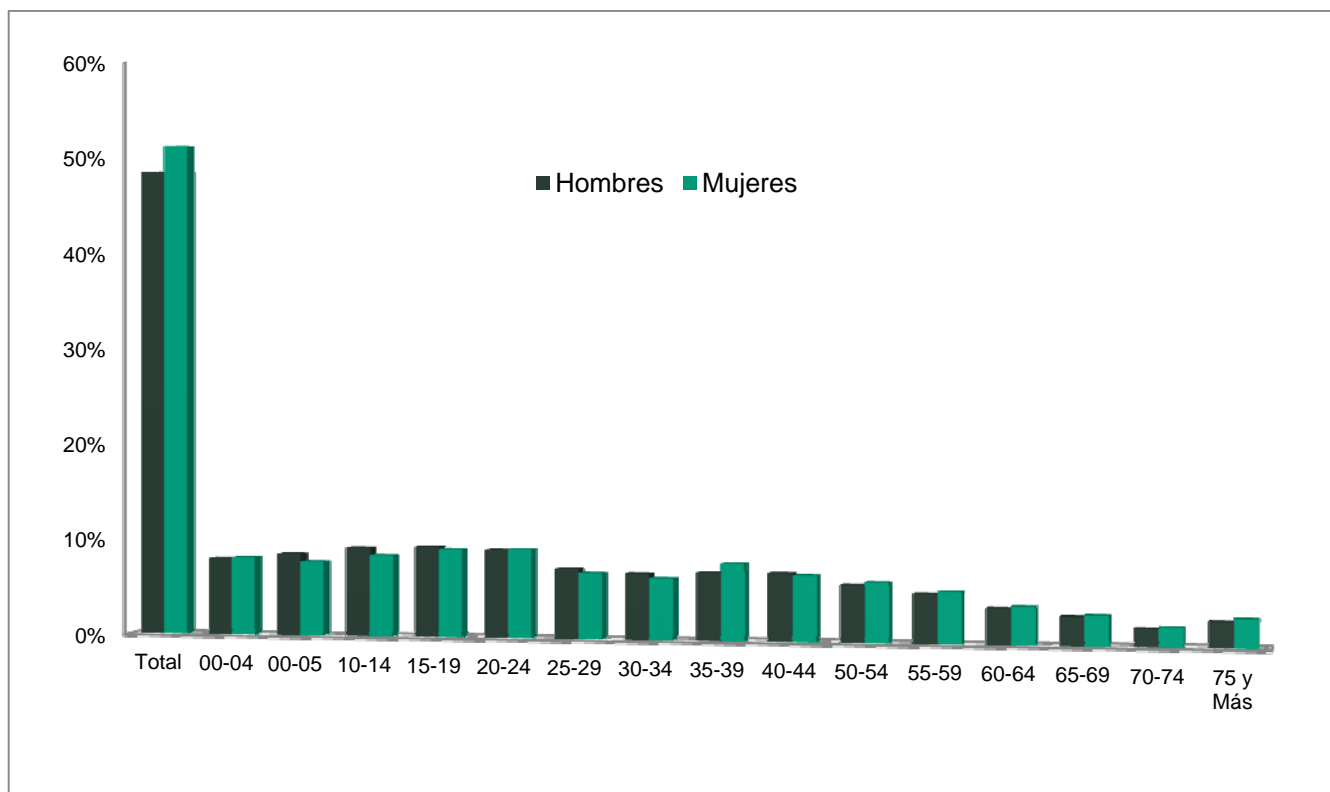




### CAPÍTULO III.- POBLACIÓN.

El censo de población y vivienda 2015 registro una población total de 433,050 habitantes en viviendas particulares habitadas y grupos quincenales de edad según el sexo en el Municipio de Cajeme, De los cuales el 49% Corresponde al sexo Masculino y el 51% Restante corresponde al sexo Femenino.

**Gráfica 1.-** División Población por Sexo en el Municipio 2015.



**Fuente:** Instituto Nacional de Estadística y Geografía, 2015.





## **CAPÍTULO IV**

# **Vivienda e Infraestructura Básica**

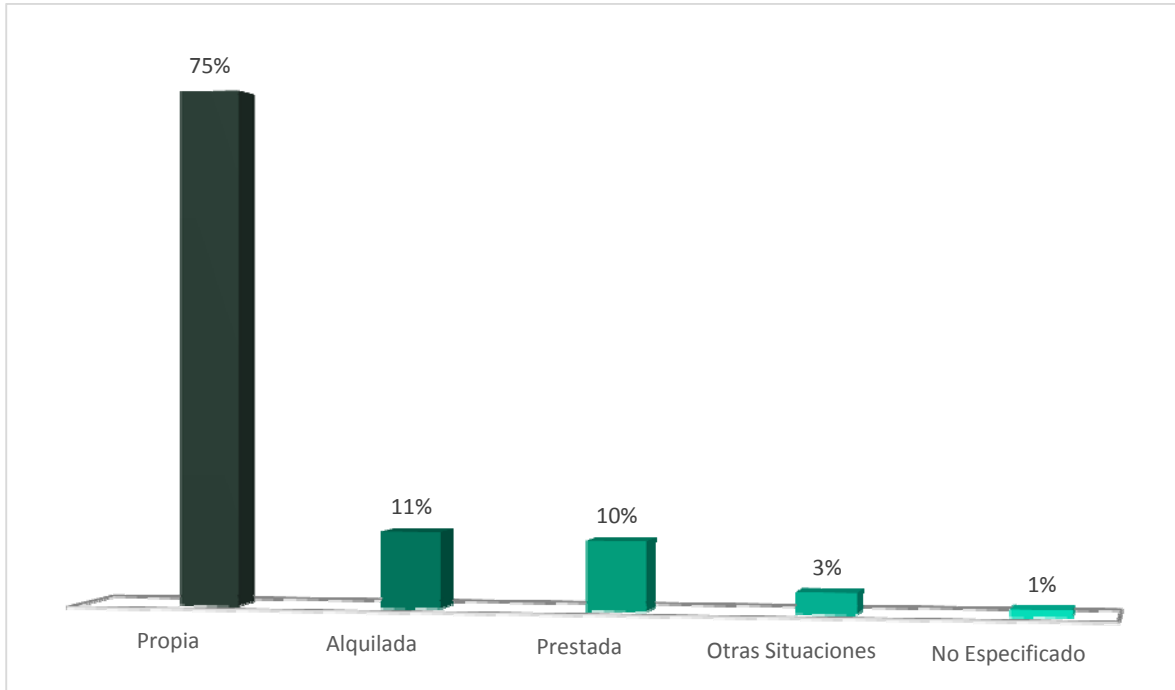
**Anuario  
Estadístico 2015**



## CAPÍTULO IV.- VIVIENDA E INFRAESTRUCTURA BÁSICA.

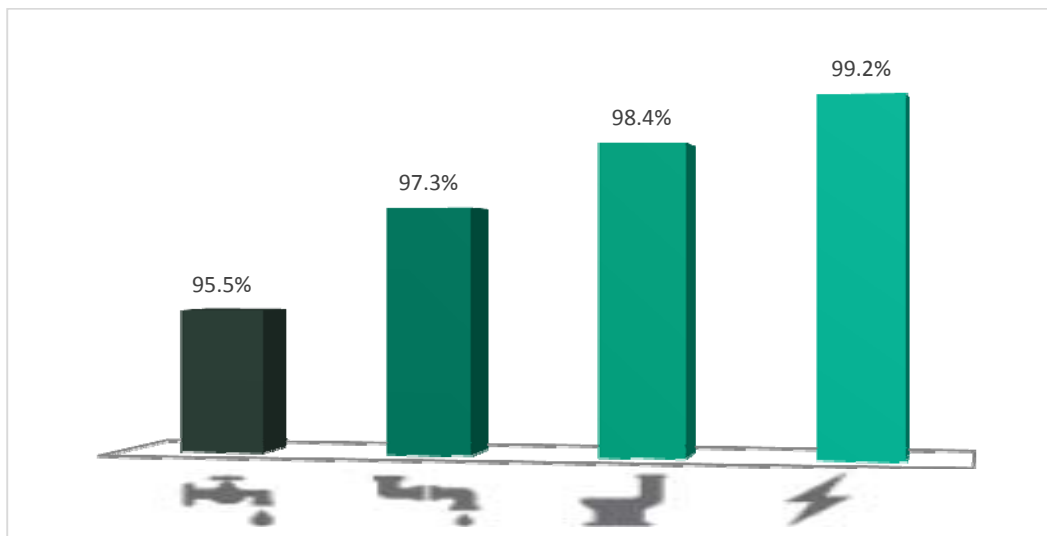
**Gráfica 2.- Vivienda.**

En el municipio de Cajeme cuenta con 128,490 viviendas habitadas al 2015, se tiene que el tipo de vivienda particular es donde se presenta mayor número de ocupantes del Municipio, luego sigue la vivienda de tipo alquilada, prestada, otras situaciones y la no especificados, en la cual el sexo femenino tiene mayor autoridad en el hogar en otras palabras mayor al sexo masculino.

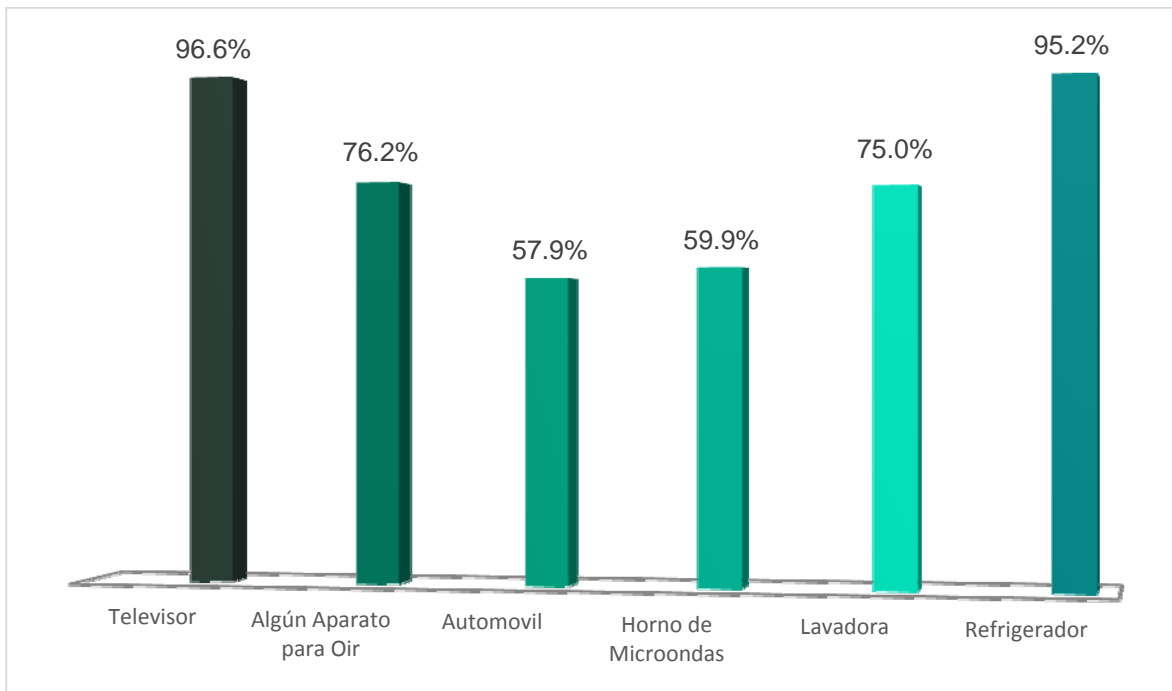


**Gráfica 3.- Disponibilidad de Servicios en los Hogares.**

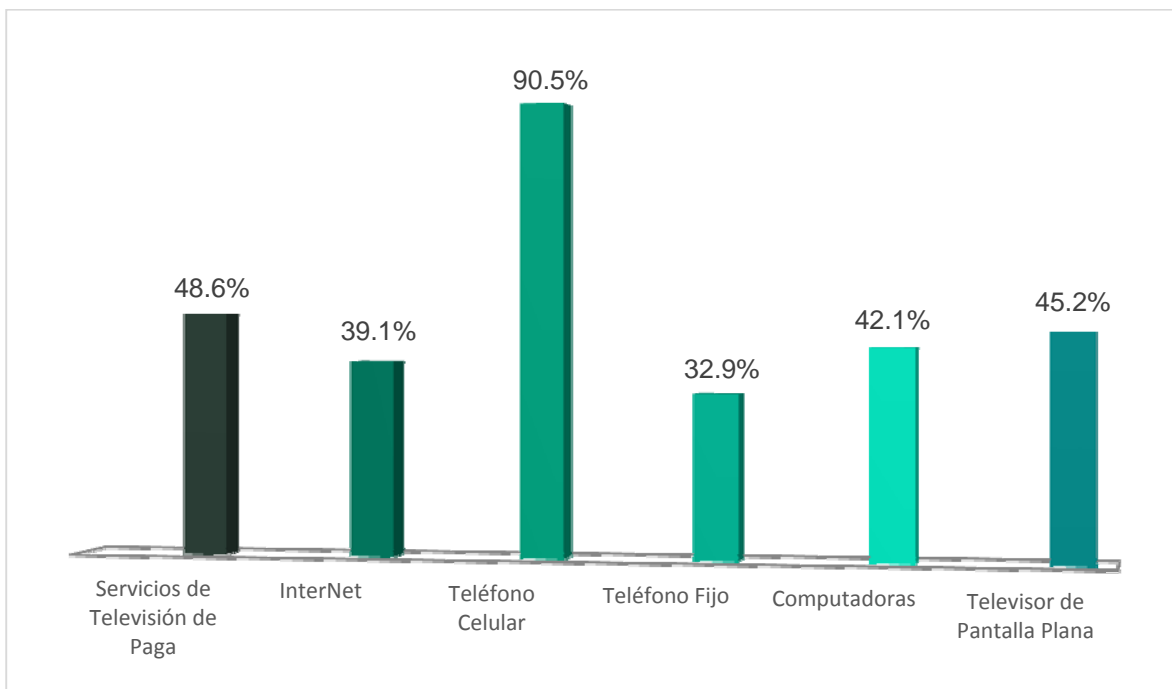
Observando la siguiente gráfica, se aprecia la disponibilidad de servicios en los hogares como son: Agua, tuberías, drenaje y luz, el cual se detecta más del 90% en aprovechamiento de dichos servicios.



**Gráfica 4.- Disponibilidad de Bienes en Vivienda.**



**Gráfica 5.- Disponibilidad de Tecnología de Información y Comunicación (TIC) en Vivienda.**





## **CAPÍTULO V**

### **Educación y Salud**

**Anuario  
Estadístico 2015**





## CAPÍTULO V.- EDUCACIÓN Y SALUD.

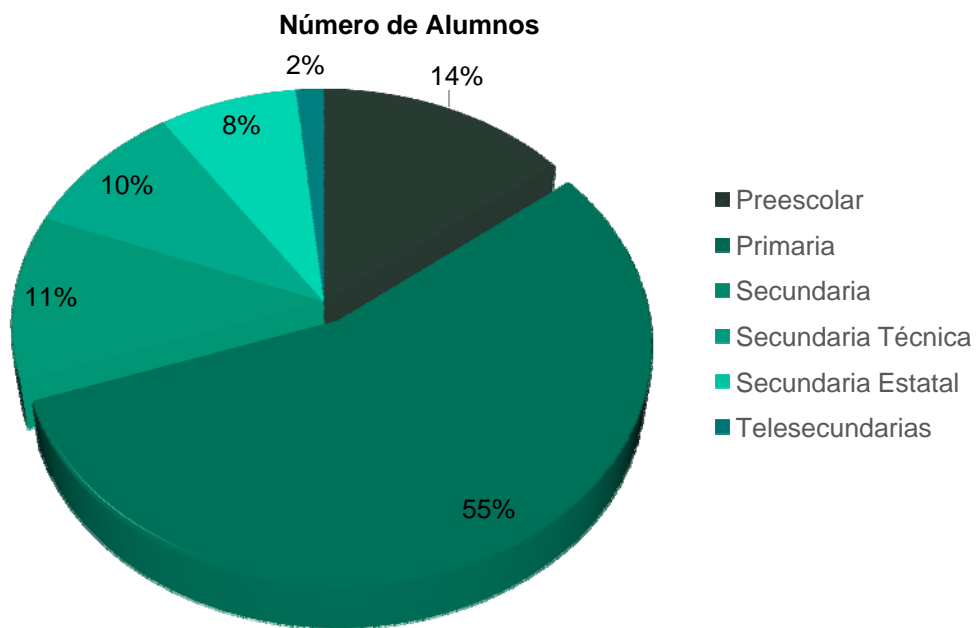
### 5.1.- EDUCACIÓN.

En el rubro de educación, el municipio tiene la acción de mejorar la infraestructura de la misma, en la construcción de nuevas instituciones educativas, sobre todo en nuevas universidades, con el fin de otorgar a los estudiantes egresados de preparatoria áreas para su profesión.

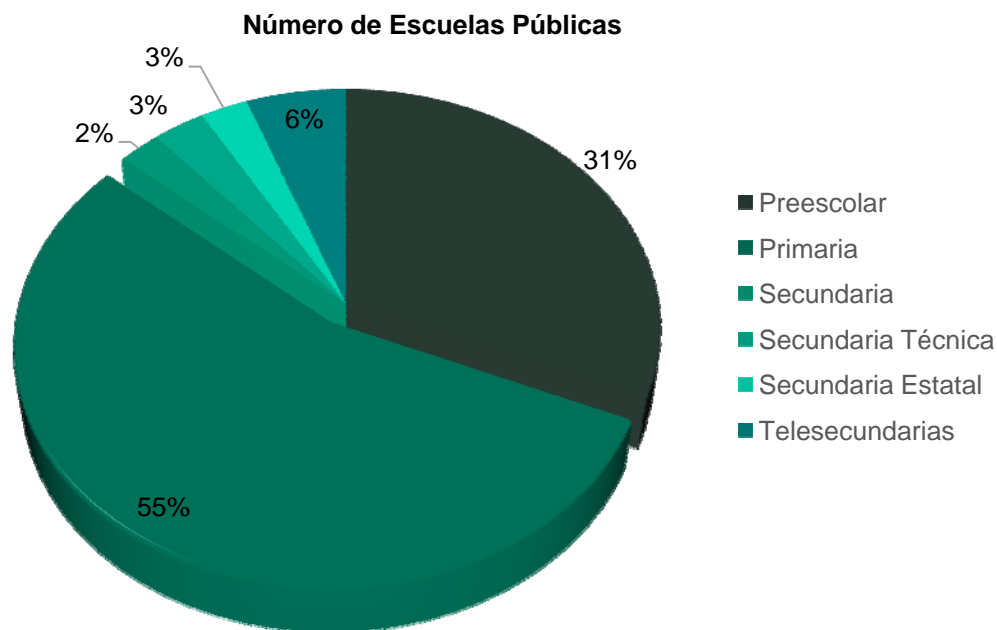
#### 5.1.1.- Primaria y Secundaria del Municipio de Cajeme.

A continuación se muestra una gráfica en porcentaje el registro del número de alumnos y numero en escuelas públicas por nivel educativo preescolar, primario y secundario en el ciclo 2014-2015.

Gráfica 6.- Número de Alumnos.



**Gráfica 7.-** Número de Escuelas Públicas.



**Cuadro 7.-** Diagnóstico de la Situación Educativa 201-2015

No.	Director	Número de Alumnos	Atención de la Demanda Suficiente	Internet	
				SI	NO
1	CECATI 94	250	SI	1	0
2	ICATSON	1006	SI	1	0
3	Secundaria para Trabajadores	14	SI	0	1
	"Héroes de la independencia"				
<b>Total</b>		<b>1,250</b>		<b>2</b>	<b>1</b>

**Cuadro 8.-** Preparatoria del Municipio de Cajeme.

Nombre de la escuela Dirección y Teléfono	Comunidad	Nombre del Director
<b>CBTIS No. 37</b> Calle Hidalgo No. 2000 Pte. Tel. 4-15-29-20 y 4-13-33-35 <b>CBTIS No. 37</b> Calle Hidalgo No. 2000 Pte. Tel. 4-15-29-20 y 4-13-33-35	Colonia Yukujimari	Mtra. Laura Ibarra Zúñiga Director Prof. Guillermo David León Frías Subdirector

<b>CBTIS No. 188</b> Calle Plan de Iguala y Ejercito Nacional Tel. 4-16-00-97 y 4-17-94-94	Colonia Russo Voguel	Ing. Celia Morales Ortega Director Ing. Antonio Baca Andrade Subdirector
<b>CETIS No. 69</b> Calle Constitución y Calzada Francisco Villanueva Castelo Tel. 4-13-02-77	Colonia Benito Juárez	Mtra. Blanca Astrid Luna Nevarez
<b>CBTA No. 38</b> Calle 20 de Noviembre y Niños Héroes Tel. 4-42-01-89	Marte R. Gómez y Tóbarito	Lic. Gustavo Alban García Bustamante
<b>Centro de Bachillerato Tecnológico</b> Agropecuaria CBTA No. 197 Clave 26DTA0197-S Tel. 4-18-56-34	Providencia	MVZ Juan Francisco Beltrán Márquez
<b>COBACH I</b> Calle Jalisco y Antonio Caso Tel. 4-16-77- 73	Colonia Municipio Libre	Dr. José Manuel Leyva Villaburu Director José Salomón Díaz de León R. Subdirector
<b>COBACH II</b> Paseo Miravalle y Venecia Tel. 4-16-28-27	Colonia Villa Fontana	Prof. Víctor Manuel Castelo López Director Prof. Nahún Franco Gómez Subdirector
<b>Centro de Estudios de Bachillerato</b> <b>CEBACH</b> Calle claveles y Margaritas, Manzana 12 Tel 4-17-33-03	Colonia Jardines del Valle	Lic. Luis Francisco Hernández Picazo
<b>COBACH Pueblo Yaqui</b> Calle Lázaro Cárdenas y Francisco Villa Tel. 01-64-34-37-01-25	Pueblo Yaqui	Lic. María del Rayo Muñoz Rueda
<b>COBACH Quetchehueca</b> Prolongación Ignacio Zaragoza Tel. 01-64-34-43-00-24	Quetchehueca	Lic. Fernando Valenzuela Jiménez
<b>Colegio de Estudios Científicos y Tecnológicos del Estado de Sonora</b> <b>CECYTES</b> Esperanza Tel 4-18-28-77	Esperanza	Mtro. Genaro Rodríguez Rojo
<b>CECYTES Obregón</b> Tel. 4-33-57-16	Atrás de Itesca	Ing. René Francisco Valenzuela Director
<b>Colegio de Estudios Científicos y Tecnológicos del Estado de Sonora</b> <b>CECYTES</b> Campo 60 Ejido Francisco Javier Mina	Campo 60	Lic. Lourdes López López
<b>Colegio Nacional de Educación Técnica Profesional CONALEP</b> Calzada al Panteón Nuevo No. 2064 Parque Industrial Tel. 4-11-04-51 y 4-11-02-51	Colonia Benito Juárez	Lic. Juan Mario Saucedo Gómez

<b>Instituto La Salle</b> Calle Chihuahua y Norte Tel. 4-10-68-85 y 4-10-68-86	Zona norte	Lic. José de la Torre García
<b>Escuela Preparatoria</b> Universitaria de Ciudad Obregón Epuco Calle Campeche y Callejón 200 Tel. 4-16-24-04	Colonia Hidalgo	Mtra. Daniela Pacheco Ruíz
<b>Escuela Preparatoria</b> Universitaria de Esperanza Epues Calle Juárez y Heroico Colegio Militar Tel. 4-18-06-92 fax 4-18-34-00	Esperanza	Lic. María Alejandra Villegas López
<b>Colegio de La Veracruz</b> Carretera Internacional Km 5 Tel. 4-14-83-34	Puente de Picos	Prof. Rafael Pablos Valenzuela
<b>Colegio Progreso</b> Calle 5 de febrero No. 1011 Casi Esquina con Cananea Tel. 4-14-53-55 y 4-13-50-04	Zona Norte	Hna. María Estela Hernández Vergara
<b>Universidad del Valle de México</b> Calle Tlaxcala s/n Tel. 4-11-81-80 y 4-11-81-83	Zona Norte	M.a. Laura Karonny Valdez Madero
<b>El Instituto Comercial Espinosa</b> Calle Zacatecas no.18 nte. Tel. 4-14-74-18 y 4-14-33-46	Colonia Centro	Mtra. Elda Leticia López Parra
<b>Colegio Sonora</b> Calle Miguel Alemán S/N Entre Guerrero e Hidalgo Tel. 4-14-97-53 y 4-15-97-66	Colonia Centro	Prof. Rubén Miguel Cruz Soto
<b>Preparatoria de Ciencias y Humanidades</b> Calle Tabasco y Calle 200 Tel. 4-16-37-73	Colonia Campestre	Dr. Carlos ramón García Bojórquez
<b>Centro Educativo Universitario CEU</b> Clave 26PCB0023-P Calle Veracruz No. 522 Entre Zaragoza y Niños Héroes Tel. 4-13-44-53	Colonia Centro	Prof. Pedro Córdova Soto
<b>Instituto Tecnológico de Estudios Superiores de Monterrey ITESMUN</b> Calle zacatecas y allende Calle california norte	Colonia Centro California Norte	Ing. Isidro Cavazos de León
<b>Preparatoria Colegio Lourdes</b> Calle Tabasco entre Blvd. Rodolfo Elías Calles y 6 de Abril Tel. 4-17-03-03 y 4-12-45-47	Colonia Centro	Ing. Manuel Bernal Machado
<b>Preparatoria Metropolitana de Cajeme</b> Blvd. Rodolfo Elías Calles Entre 5 de Febrero y Sinaloa Tel. 4-13-87-08 y 4-13-87-10	Colonia Centro	Dr. Héctor Murrieta Osorio

<b>Lazos Preparatoria</b> Calle California No. 260 sur Local II Paseo California Tel. 4-15-09-90 y 4-13-03-67	Colonia Centro	Ing. Nidia Talamante Díaz
<b>Academia de Comercio Lourdes</b> Calle hidalgo no. 803 ote. Esquina con Sinaloa Tel. 4-15-05-60 y 4-18-10-77	Colonia Centro	Mtra. Idalia Ramos Luzanilla

Fuente: Secretaría de Educación Pública, Ciudad Obregón, 2015

### Cuadro 9.- Universidades del Municipio de Cajeme.

El municipio de Cajeme ofrece ciertas universidades, con el fin de otorgar a los alumnos egresados de preparatoria continuar sus estudios. Y áreas de estudio.

Nombre de la escuela	Dirección	Teléfono
<b>Centro de Estudios Universitarios Vizcaya de las Américas (VIZCAYA)</b>	Carretera Internacional y Bordo Prieto.	4-14-58-50 y 4-14-58-40
<b>Centro Ejecutivo Obregón UVM</b>	Tlaxcala s/n Entre Cananea Y Querobabi Zona Norte, C.P. 85010,	4-11-81-80 y 4-11-81-83
<b>Instituto Tecnológico de Sonora (ITSON)</b>	5 De Febrero 818 Sur, Centro, 85000 Cd Obregón, Son.	4-10-09-00
<b>Instituto Tecnológico Superior de Cajeme (ITESCA)</b>	Carretera Internacional a Nogales Km 2, Amanecerces, 85024	4-10-86-50
<b>Instituto Tecnológico y de Estudios Superiores de Monterrey (ITESM)</b>	California 2100, Col. Obregón Norte, C.P. 85010	4-10-57-00 y 01-800-71-64-825
<b>Universidad de Desarrollo Profesional (UNIDEP)</b>	Blvd. Rodolfo Elías Calles, calle 200 # 596, esquina con Chihuahua. Col. Campestre	64-41-45-17-23
<b>Universidad De Sonora Campus Cajeme (UNISON)</b>	Blvd. Bordo Nuevo S/N, Ejido Providencia, 85199	4-10-52-70
<b>Universidad Durango Santander (UDS)</b>	Calle Guerrero No.620, Centro, 85000	4-15-51-00
<b>Universidad Interamericana para el desarrollo (UNID)</b>	California #238 Col. Centro C.P. 85000	4-13-95-12
<b>Universidad la Salle Noroeste, A.C (ULSA)</b>	Veracruz S/N Norte Fracc. Obregón Norte C.P. 85019	4-10-60-00 y 4-10-60-03
<b>Universidad Tecnológica del Sur de Sonora (UTS)</b>	Dr. Norman E. Borlaug Km. 14 S/N, Valle del Yaqui, 85095	4-11-24-34

Fuente: Secretaría de Educación Pública, Ciudad Obregón, 2015

**Cuadro 10.-** Áreas de Estudio.

Áreas de estudio			
Negocios y Humanidades	Recursos Humanos	Educación y Salud	Ingenierías
<ul style="list-style-type: none"> <li>- Administración</li> <li>- Administración en empresa turísticas</li> <li>- Mercadotecnia</li> <li>- Artes</li> <li>- Desarrollo de negocios</li> <li>- Economía y finanzas</li> <li>- Turismo</li> <li>- Contabilidad</li> <li>- Diseño grafico</li> <li>- Arquitectura</li> </ul>	<ul style="list-style-type: none"> <li>- Agro negocios</li> <li>- Ciencias ambientales</li> <li>- Tecnología de alimentos</li> <li>- Biotecnología</li> <li>- Biosistemas</li> <li>- Geociencias</li> </ul>	<ul style="list-style-type: none"> <li>- Educación temprana</li> <li>- Cultura física y deporte</li> <li>- Ciencias del deporte</li> <li>- Ciencias de la educación</li> <li>- Veterinaria</li> <li>- Psicología</li> <li>- Criminología</li> <li>- Nutrición</li> </ul>	<ul style="list-style-type: none"> <li>- Electrónica</li> <li>- Electromecánica</li> <li>- Desarrollo software</li> <li>- Industrial</li> <li>- Logística y calidad</li> <li>- Multimedia</li> <li>- Civil</li> <li>- Mecatrónica</li> <li>- Tecnologías de información</li> <li>- Sistemas industriales y automatizados</li> <li>- Manufactura</li> <li>- Química</li> </ul>

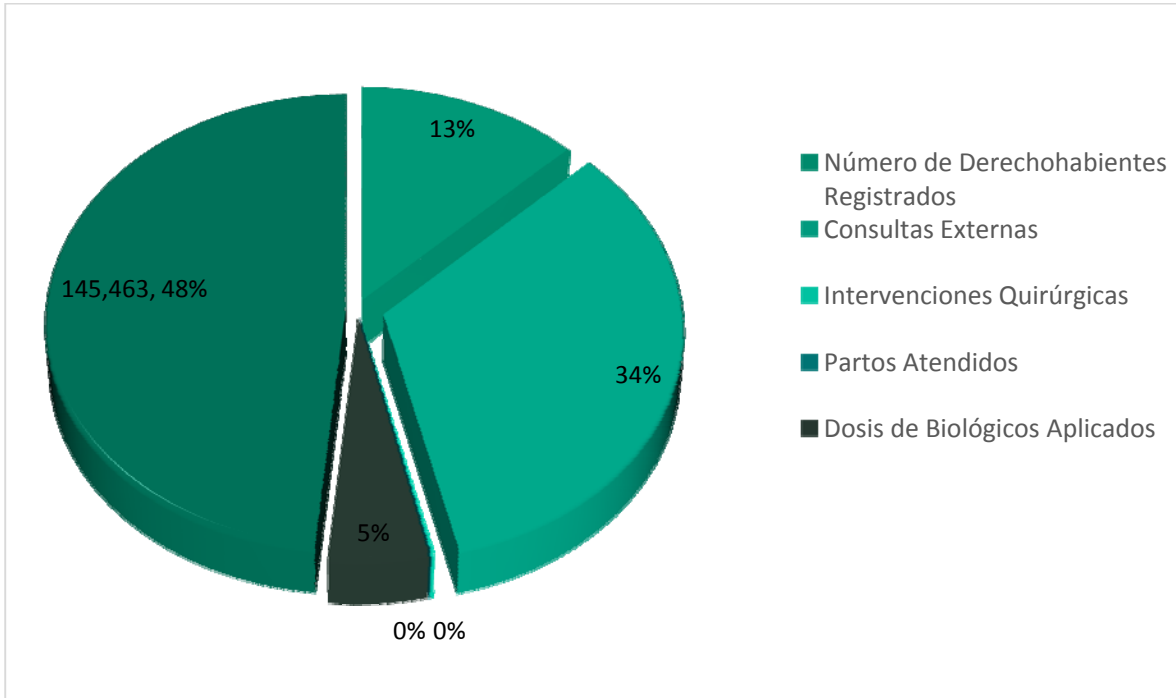
**Fuente:** Secretaría de Educación Pública, Ciudad Obregón, 2015

## 5.2.- SALUD.

El municipio de Cajeme cuenta con un rubro en la Salud Publica, con el fin de lograr un desarrollo humano y social, es por ello que el municipio demanda un crecimiento económico dinámico y eficiente, con un objetivo orientado a la responsabilidad social, logrando mayores metas que representen progreso en la vida de los hombres, niños, jóvenes, personas adultas mayores y las que presentan algún problema de discapacidad, la salud es considerada la base para lograr un desarrollo humano.

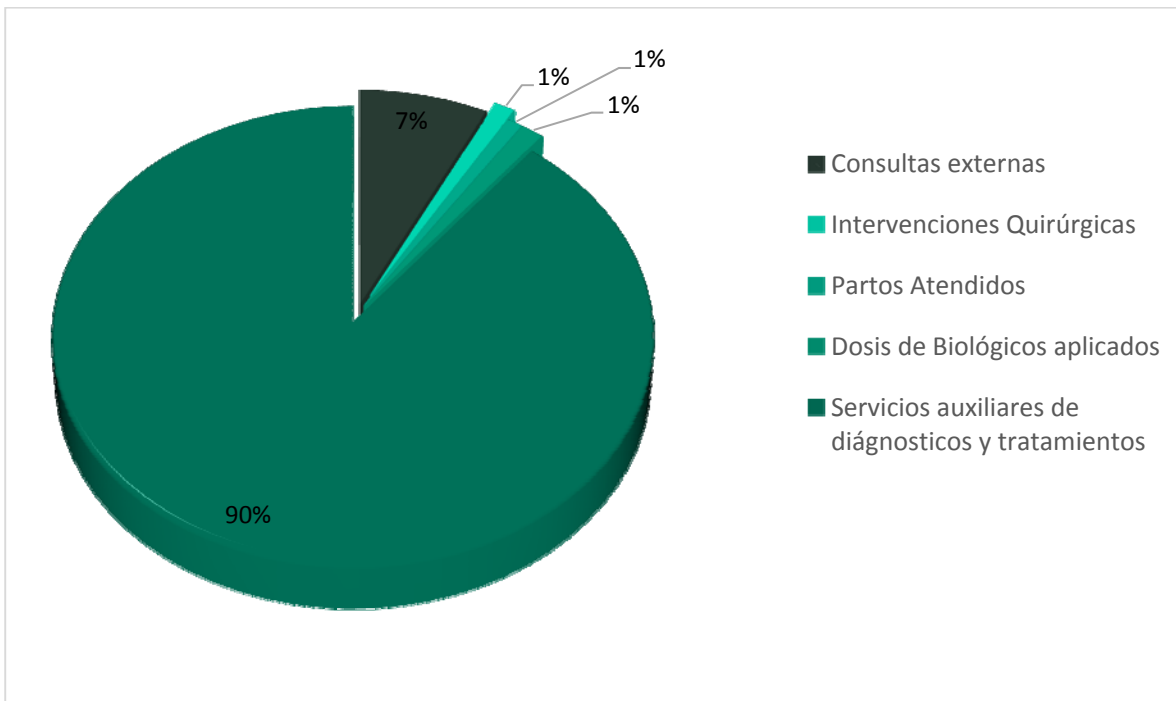
En las siguientes graficas representa los principales servicios otorgados por cuatro instituciones públicas en el municipio, el cual no se considera las del sector privado.

**Gráfica 8.-** Servicios Otorgados por el Instituto de Seguridad y Servicio Sociales de los Trabajadores del Estado (ISSSTE) 2015.



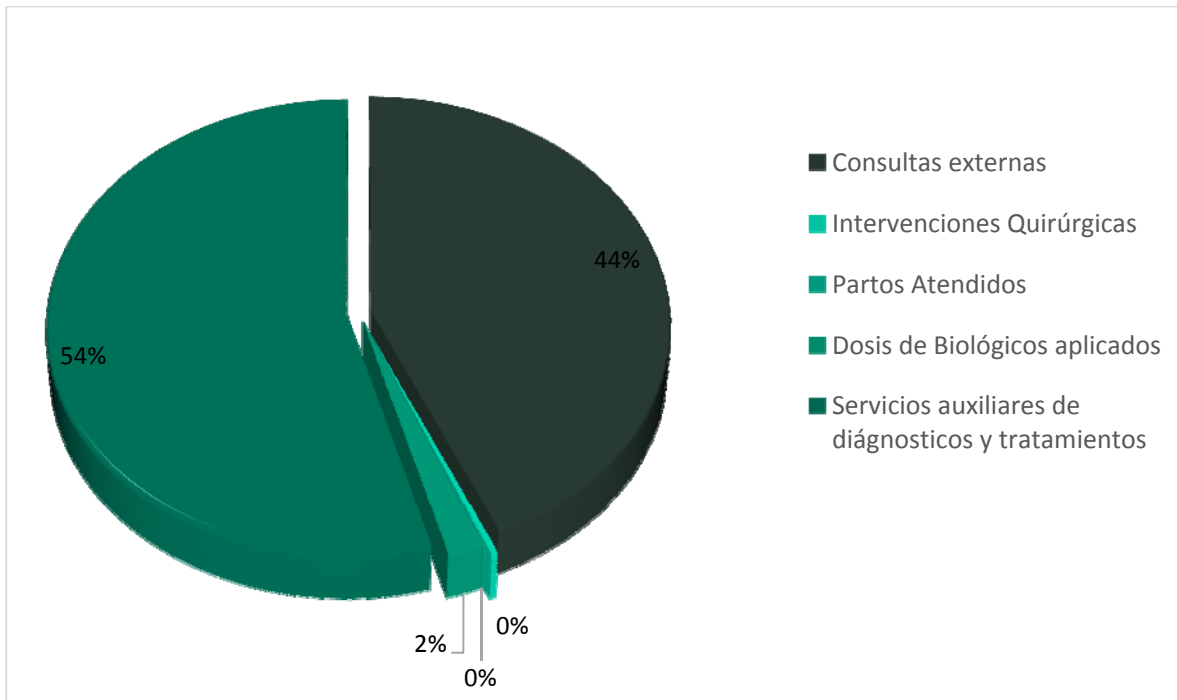
**Fuentes:** Instituto de Seguridad y Servicios Sociales de los Trabajadores del Estado (ISSSTE), 2015.

**Gráfica 9.-** Servicios Otorgados por el Hospital General (HGO) 2015.



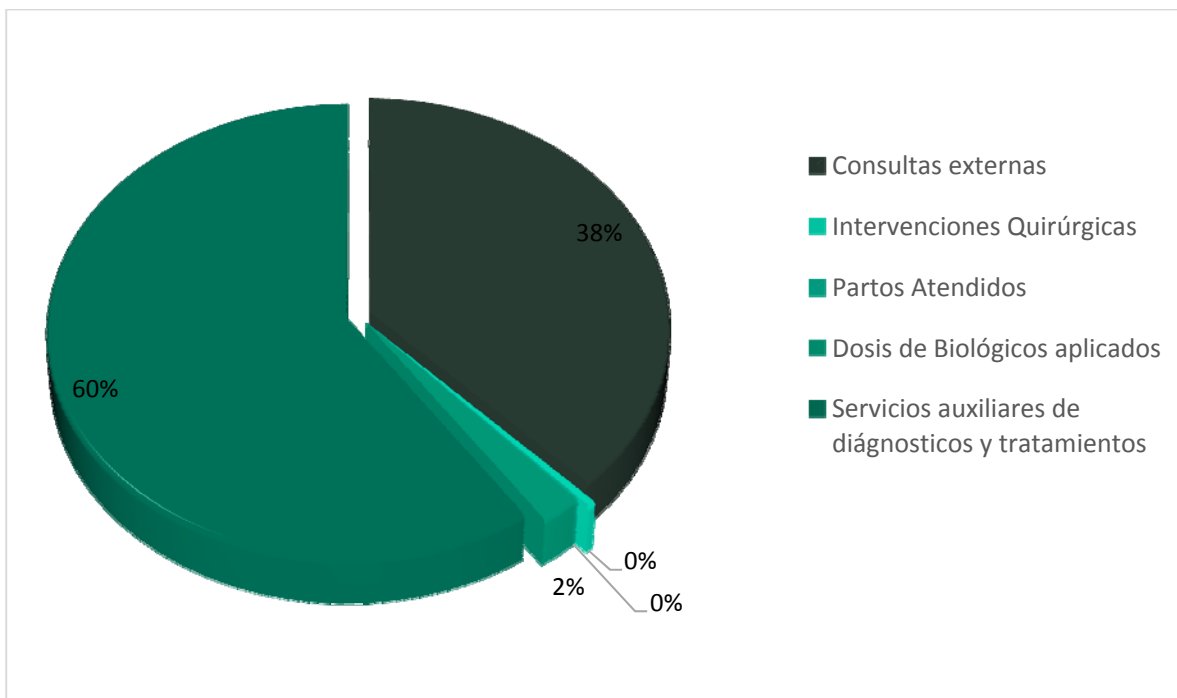
**Fuentes:** Hospital General Obregón (HGO) ,2015.

**Gráfica 10.-** Servicios Otorgados por el Instituto de Seguridad y Servicios Sociales de los Trabajadores del Estado de Sonora (ISSSTESON) 2015.



**Fuentes:** Instituto de Seguridad y Servicios Sociales de los Trabajadores del Estado de Sonora (ISSSTESON) 2015.

**Gráfica 11.-** Servicios Otorgados por el Instituto Mexicano del Seguro Social (IMSS) 2015.





Fuentes: Instituto Mexicano del Seguro Social (IMSS).

**Cuadro 11.-** Especificaciones de los hospitales y clínicas, particulares y públicos, de los cuales están al servicio de la ciudadanía y pueden gozar de dicho beneficio.

Nombre	Dirección	Teléfono
Centro Médico Sur Sonora, S.A.	Calle 5 de Febrero, Norte, Cajeme, 85010 Cd Obregón, Son.	64-44-15-00-44
Hospital Privado San José de Ciudad Obregón S.A. de C.V.	Calle Coahuila Sur 263, Centro, 85000 Cd Obregón, Son	64-44-10-95-70
Clínica Hospital La Purísima	Calle Veracruz 621, Norte, 85040 Cd Obregón, Son.	64-44-14-88-88
Maternidad San Gerardo Hospital de la Mujer	Av. Nánari 1155, Urb. No. 6, 85110 Cd Obregón, Son.	64-44-14-82-90
Clínica Trinidad	Calle Puebla 334, Centro, 85000 Cd Obregón, Son.	64-44-14-08-50
ISSSTE	Calle Querétaro, Cincuentenario, 85040 Cd Obregón, Son.	64-44-14-55-52
IMSS Unidad Médica de Alta Especialidad	Calle Hidalgo Pte., Bellavista, 85130 Cd Obregón, Son.	64-44-13-45-90
IMSS HGR 1	Calle Hidalgo 2035, Yukujimari, 85120 Cd Obregón, Son.	64-44-14-71-15
Centro Médico Nacional del Noroeste	Bellavista, Cajeme, Calle Vicente Guerrero 2165, Bellavista, Cajeme, 85130 Cd Obregón, Son.	64-44-13-45-90
HGO Hospital General de Ciudad Obregón	Blvd. Rodolfo Elías Calles, Fovissste 2, 85140 Cd Obregón, Son.	64-44-17-35-55
Isssteson Adolfo López Mateos	Calle Sinaloa 643, Norte, 85000 Cd Obregón, Son.	01-800-52-33-066
Hospital del Niño y la Mujer	Calle Michoacán, Fovissste 2, 85140 Cd Obregón, Son.	644 417 3555
Centro de Salud Urbano Obregón Centro	Calle Durango 638, Centro, Cajeme, 85000 Cd Obregón, Son.	64-44-14-12-15





## **CAPÍTULO VI**

### **Seguridad Pública**

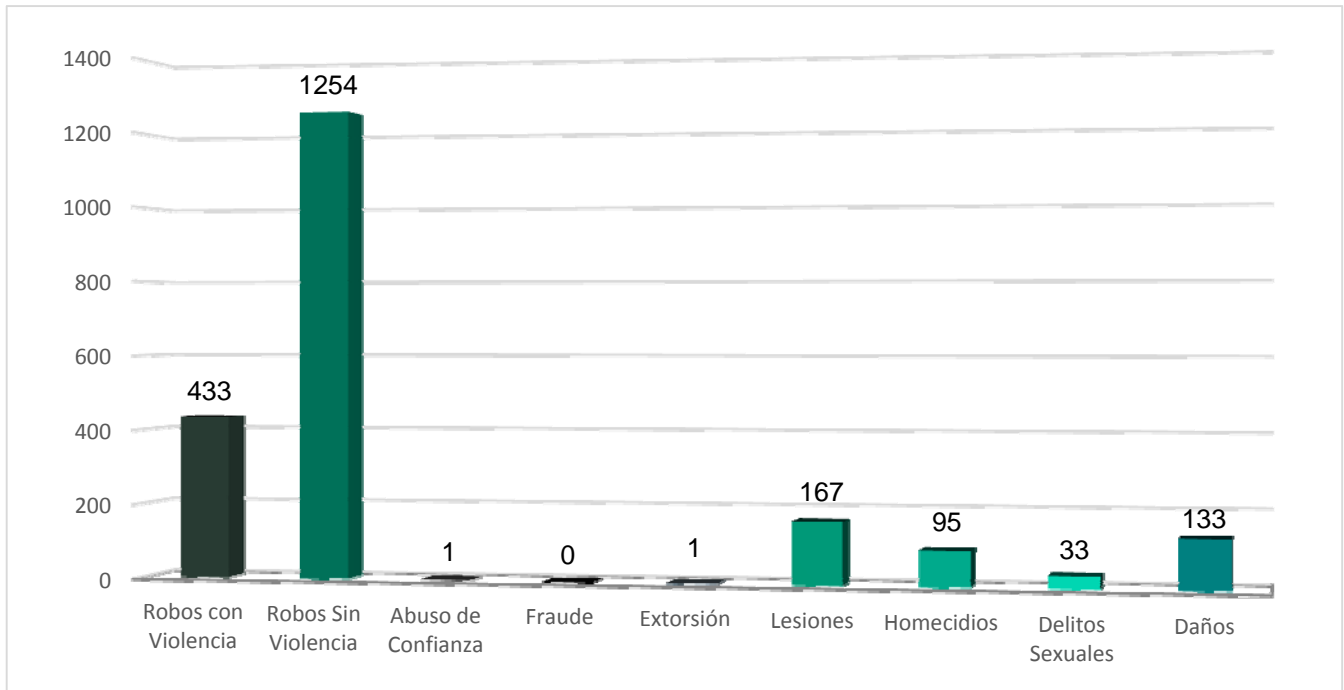
**Anuario  
Estadístico 2015**



## CAPÍTULO VI.- SEGURIDAD PÚBLICA.

La seguridad pública es un factor importante en el municipio, debido a que proporcionan a la comunidad protección, estabilidad, tranquilidad, etc. Con el fin de que el municipio sea un lugar recomendable para vivir.

**Gráfica 12.-** Incidencias de Denuncias de Hechos Posiblemente Delictivos Presentados Ante la Agencia del Ministerio Público 2015.



**Cuadro 12.-** Cobertura policiaca en 2015 por parte de la Secretaría Seguridad Pública Municipal.

Concepto	Cantidad
<b>Accidentes de Tránsito</b>	
Lesiones Accidentes de Tránsito	1186
Muertos de Accidentes de Tránsito	31
<b>Robos</b>	
Robos Con Violencia	658
Robos simples	222
<b>Acciones Policiacas</b>	
Decomiso de Armas	37
Decomiso de Drogas	9157 Dosis

Fuente: Secretaria de Seguridad Pública, 2015





## **CAPÍTULO VII**

### **Economía**

**Anuario  
Estadístico 2015**





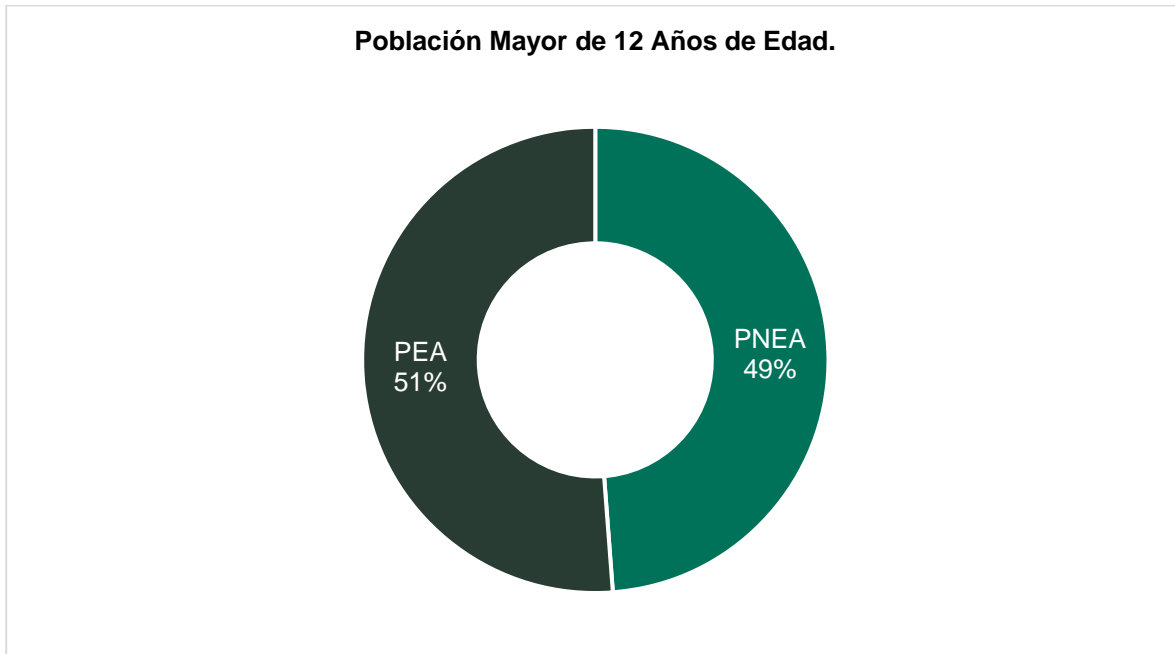
## CAPÍTULO VII.- ECONOMÍA.

### 7.1.- EMPLEO.

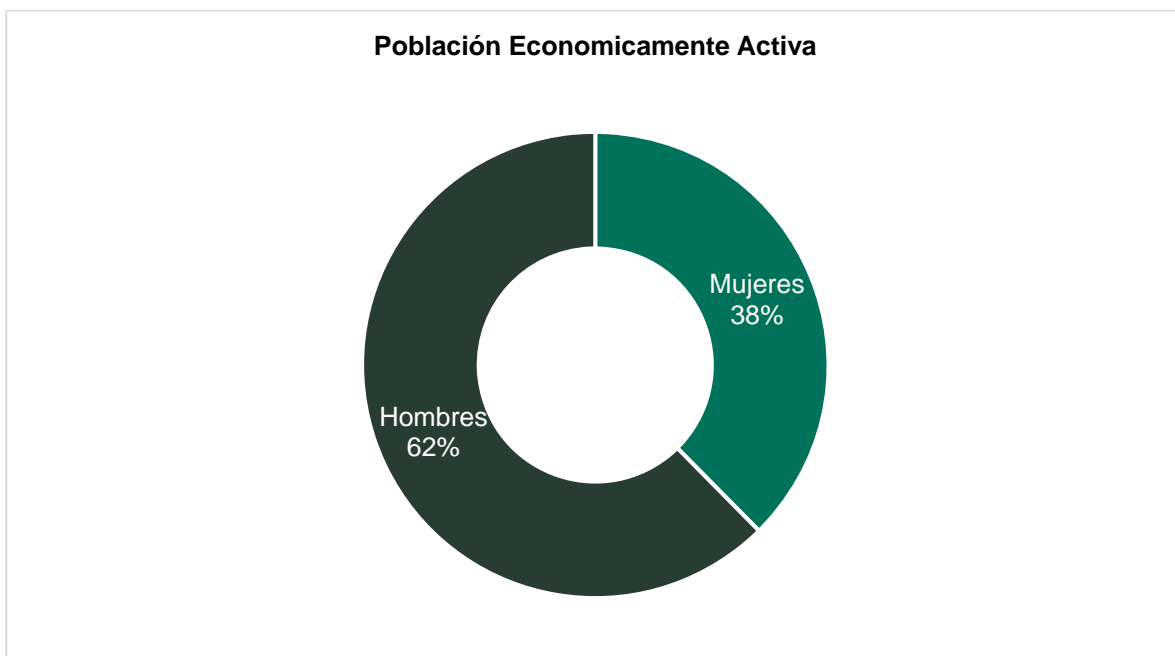
**Gráfica 13.-** Población mayor de 12 años de edad.

\*PNA - población económicamente activa.

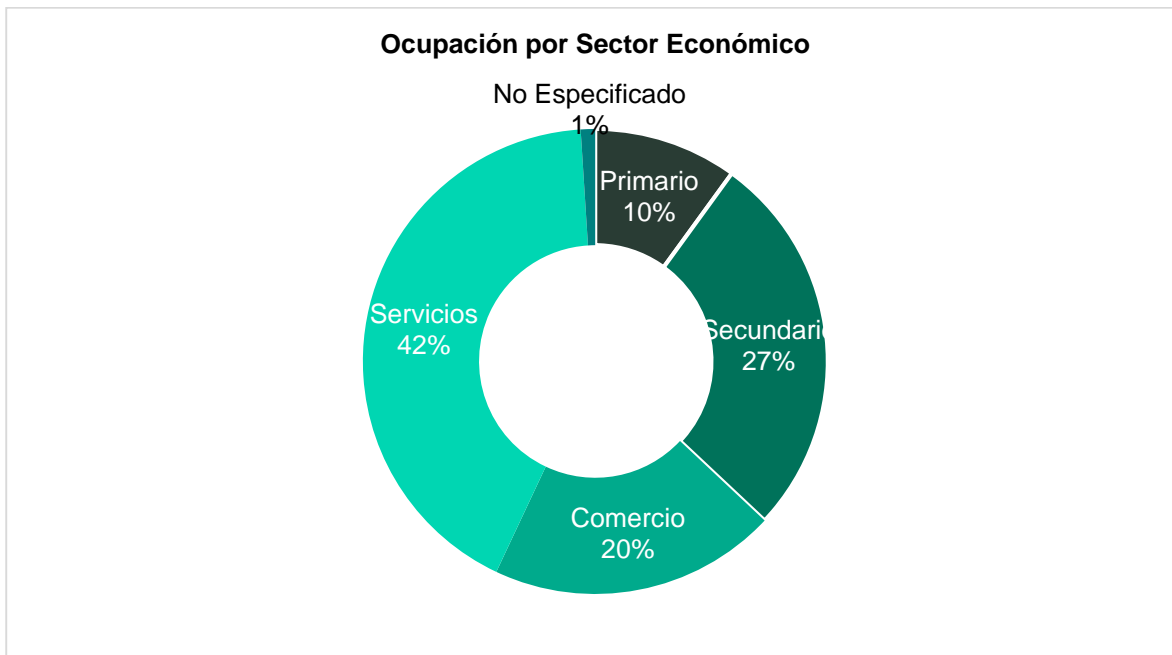
\*PNEA- población no económicamente activa.



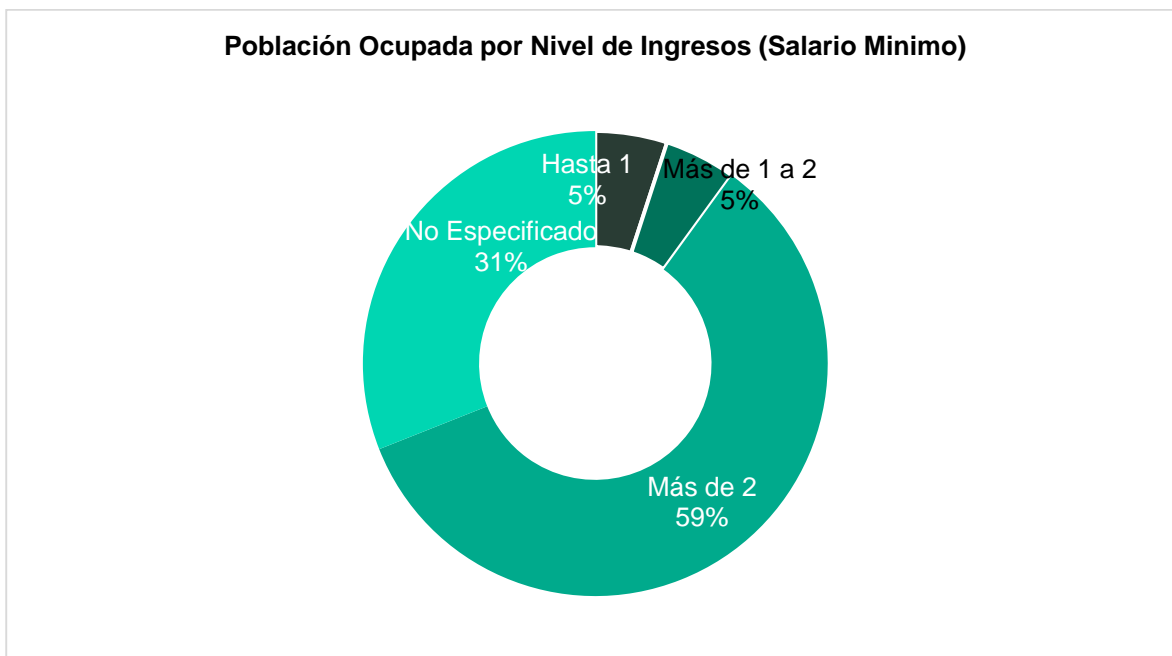
**Gráficas 14.-** Población económicamente activa.



**Gráficas 15.-** Ocupación por Sector Económico.



**Gráficas 16.-** Población ocupada por nivel de ingresos.



## 7.2.- SERVICIOS PÚBLICOS.

El municipio de Cajeme cuenta con servicios públicos a disposición de los ciudadanos.

**Cuadro 13.-** Tipo de Servicios Públicos.

<b>Electricidad</b>	Operada por la CFE (Comisión Federal de Electricidad)
<b>Agua y alcantarillado</b>	Operado por OOMAPAS (Organismo Operador Municipal de Agua Potable Alcantarillado y Saneamiento de Cajeme)
<b>Líneas telefónicas</b>	Operadas por TELEMEX
<b>Plantas tratadora de aguas residuales</b>	6 (CONAGUA Dic 2014)

Fuente: Secretaria de Desarrollo Económico, 2015.

### 7.2.1.- Comisión Federal de Electricidad (CFE).

Comisión Federal de Electricidad es una empresa perteneciente al gobierno mexicano, tiene como objeto generar, transmitir, distribuir y comercializar energía para los estados del país. Existen diversas tarifas según sea: domestica, negocio o industrial, a continuación se proyecta cada una de las especificaciones de dichas tarifas.

**Cuadro 14.-** Tarifa de electricidad Domestica 2015.

Rango de Consumo	Octubre 2015 \$/KWH
<b>Básico 1-75</b>	0.809
<b>Intermedio 76-140</b>	0.976
<b>Excedente</b>	2.859

Fuente: Comisión Federal de Electricidad, 2015.

**Cuadro 15.-** Tarifa de electricidad Negocio 2015.

Rango de Consumo	Octubre 2015 \$/KWH
<b>Básico 1-50</b>	2.241
<b>Intermedio 51-100</b>	2.706
<b>Excedente</b>	2.98

Fuente: Comisión Federal de Electricidad, 2015.

**Cuadro 16.-** Tarifa de electricidad industrial.

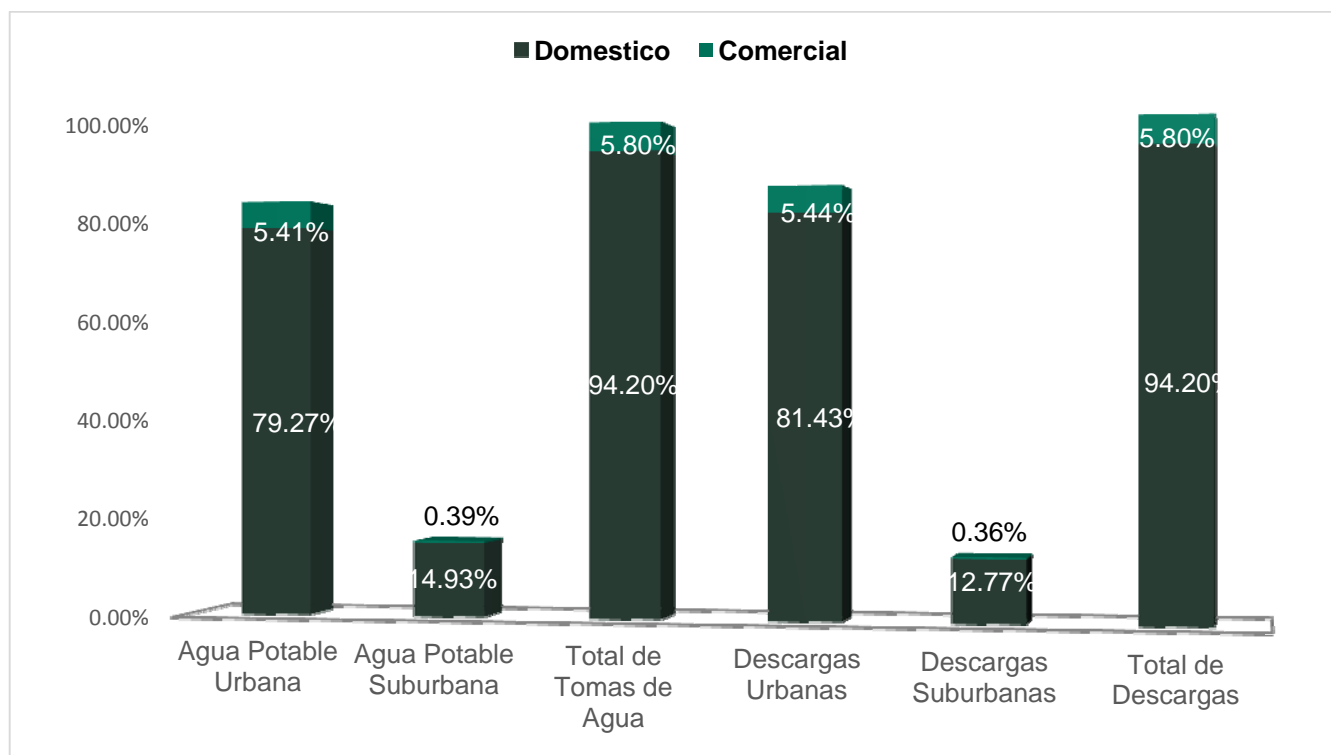
Rango de Consumo	Octubre 2015 \$/KWH
<b>Básico 1-50</b>	2.084
<b>Intermedio 51-100</b>	2.515
<b>Excedente</b>	2.771

Fuente: Comisión Federal de Electricidad, 2015.

### 7.2.2.- Organismo Operador Municipal de Agua Potable, Alcantarillado y Saneamiento de Cajeme (OOMAPASC).

OOMAPAS de Cajeme es un organismo descentralizado, aplicado a un estándar de calidad al abastecer los servicios de agua potable, alcantarillado y saneamiento, con el fin de mejorar la calidad vida de la sociedad y el cuidado del medio ambiente. A continuación se proyecta el uso doméstico y comercial en cada uno de los usos.

**Gráfica 17.- Tomas de Agua y Descargas.**



	Base	0-60	61-100	>100
<b>Agua</b>	149.63	12.22	19.25	19.62
<b>IVA</b>	45.73	3.74	5.88	6
<b>Alcantarillado</b>	77.81	5.88	10.01	10.2
<b>Total</b>	<b>273.17</b>	<b>21.84</b>	<b>35.14</b>	<b>35.82</b>

Fuente: OOMAPAS de Cajeme, 2015.

### 7.3.-INFRAESTRUCTURA.

En 2015 el municipio invirtió a la industria y tecnología, debido a que en la actualidad son áreas destinadas al crecimiento económico, generando con ello una competitividad en el país. En seguida se muestra una lista de las empresas a las cuales se realizó la inversión.

- Parque industrial Ciudad Obregón
- Parque industrial Sonora soft
- Distrito de Internacional de Agronegocios PyME (DIAPyME)
- Obregón Technology Development Center
- Recinto Fiscalizado Estratégico de servicios REFIESON
- Shelters Sonora S Plan – Collectron, PROMAN

**Cuadro 17.-** Costo promedio de arrendamiento industrial.

Tipo/ubicación	Mts <sup>2</sup>	Precio por M <sup>2</sup>	Tiempo mínimo por contrato	Servicios que incluye
Nave Industrial en parque industrial	3000 mts <sup>2</sup>	1.545 M.N.	3 Años	Aire acondicionado, transformación, baños y estacionamiento

Fuente: Secretaría de Desarrollo Económico, 2015.

**Cuadro 18.-** Costo promedio de arrendamiento de locales comerciales.

Tipo/ubicación	Mts <sup>2</sup>	Precio por M <sup>2</sup>	Tiempo mínimo por contrato	Servicios que incluye
Coahuila y guerrero	300 mts <sup>2</sup>	60.00 M.N	2 Años	Baños y estacionamiento
Zaragoza 824	594 mts <sup>2</sup>	12.00 M.N	1 Año	Baños
Av. Miguel Alemán, edificio María Cristina	60 mts <sup>2</sup>	58.33 M.N	2 Años	Baños
Av. 5 de Febrero	62 mts <sup>2</sup>	56.45 M.N	1 Año	Baños

Fuente: Dominium Bienes Raíces, Facilidad Inmobiliaria.

### 7.4.- PERMISOS OTORGADOS DE ESPECTÁCULOS Y AL COMERCIO 2015.

En el siguiente cuadro se muestra los permisos otorgados de espectáculos y al comercio del municipio de Cajeme 2015, respectivamente en los meses correspondidos al año.

**Cuadro 19.-** Eventos privados y públicos del municipio 2015.

Mes	Eventos Privados o públicos	Colectas	Exposiciones	Bailes	Ferias	Act. culturales	Fiestas particulares
Enero	6	4	1	5	3	4	159
Febrero	15	4	0	5	3	9	208
Marzo	28	5	3	8	7	15	282
Abril	3	3	0	4	3	7	250
Mayo	14	5	0	1	1	12	429
Junio	23	0	0	4	2	9	497
Julio	10	1	0	5	0	3	441
Agosto	5	2	0	2	1	2	278
Septiembre	16	0	1	6	6	9	377
Octubre	25	3	0	7	4	14	382
Noviembre	21	6	0	6	6	12	352
Diciembre	101	1	1	10	1	11	477
<b>Total</b>	<b>267</b>	<b>34</b>	<b>6</b>	<b>63</b>	<b>37</b>	<b>107</b>	<b>4132</b>

Fuente: Dirección de Inspección y Vigilancia, 2015

**Cuadro 20.-** Eventos masivos del municipio 2015.

Mes	Espectáculos públicos	Renovación de permisos de comercio	Permisos nuevos	Carta de residencia
Enero	13	101	2	44
Febrero	14	115	22	198
Marzo	20	45	3	296
Abril	10	78	80	180
Mayo	12	82	93	56
Junio	13	80	2	33
Julio	12	59	4	40
Agosto	6	192	3	44
Septiembre	11	92	8	37
Octubre	22	154	20	79
Noviembre	26	83	15	30
Diciembre	11	150	24	22
<b>Total</b>	<b>170</b>	<b>1231</b>	<b>276</b>	<b>1059</b>

## 7.5.- TURISMO.

### 7.5.1.- Estación Central de Autobuses.

El registro en relación a salidas y llegadas de autobuses y pasajeros se divide por la central camionera y por línea suburbana, el cual a continuación se muestra dichos cuadros con cada una de las especificación respectivamente.

**Cuadro 21.-** Relación Salidas y Llegadas de Autobuses.

Empresa transportista	Salidas y llegadas de autobuses	Pasajeros transportados a otros destinos del país	Pasajeros que arribaron de otros lugares
<b>Grupo Estrella Blanca</b>	26,070	26,280	442,980
<b>Transportes y Autobuses del Pacifico</b>	15,640	22,806	235,530
<b>Autotransporte Tufesa</b>	20,876	58,644	257,508
<b>Estrellas del Pacifico</b>	1,427	6,516	12,546
<b>Autobuses Los Mayitos</b>	13,873	95,568	112,486
<b>Transportes Norte de Sinaloa</b>	2,149	20,128	20,128
<b>Turistar</b>	2,473	20,160	20,160
<b>Albatros</b>	3,431	61,758	61,758
<b>Autobuses de Guasave</b>	5,374	49,014	49,014
<b>Autoservicios del Note de Sinaloa</b>	7,881	87,934	87,934
<b>Total</b>	<b>99,194</b>	<b>448,808</b>	<b>1,300,044</b>

Fuente: Estación Central de Autobuses de Ciudad Obregón, 2015.

Empresas Transportistas	Salidas y llegadas de autobuses	Pasajeros que arribaron de otros lugares
<b>Autotransportes del yaqui S.A.</b>	6,570	32,850
<b>Transportes unidos del Yaqui y Mayo S.A</b>	19,710	98,550
<b>Transportes del Valle S.A</b>	6,200	31,000
<b>Autotransportes Palomo S.A</b>	3,200	16,000
<b>Permisionarios Libres</b>	105,792	528,960
<b>Total</b>	<b>141,472</b>	<b>707,360</b>

Fuente: Estación Central de Autobuses de Ciudad Obregón, 2015.

**Cuadro 22.-** Aeropuerto Internacional de Ciudad Obregón.

El aeropuerto internacional de ciudad obregón cuenta con cuatro aerolíneas, Aeroméxico, Interjet, Volaris y Aereocalafia, en 2015 el comportamiento de pasajeros que visitaron a ciudad obregón fueron 247, 525. Aunado a esto se presenta una tabla con las entradas en cada mes del año.

2015	Pasajeros
<b>Enero</b>	17,870
<b>Febrero</b>	16,130
<b>Marzo</b>	20,904
<b>Abril</b>	20,188
<b>Mayo</b>	20,460
<b>Junio</b>	19,444
<b>Julio</b>	22,057
<b>Agosto</b>	20,799
<b>Septiembre</b>	18,237
<b>Octubre</b>	21,174
<b>Noviembre</b>	23,170
<b>Diciembre</b>	25,079
<b>TOTAL</b>	<b>247,527</b>

Fuente: Aeropuerto Internacional de Ciudad Obregón, 2015.

**Cuadro 23.-** Hospedaje en Hoteles.

Nombre	Dirección	Teléfono
<b>Travelodge Hotel</b>	Calle Jalisco 350, Zona Norte, Cd. Obregón, Sonora, México, 85040	(644) 414 50 44
<b>Posada del Yaqui</b>	Calle Sonora #637 Sur entre 6 Abril y Nicolás Bravo, Col. Centro, Cd. Obregón, Sonora, México, 85000	(644) 413 3777 y 414 9525
<b>Hotel Yori Inn</b>	Av. Miguel Alemán #770, Norte, Cd. Obregón, Sonora, México, 85000	(644) 413 11 11
<b>Hotel Wyndham Garden Cd. Obregón</b>	Miguel Alemán y Allende #201 Zona Centro, Cd. Obregón, Sonora, México, 85000	(644) 410 50 90
<b>Hotel Versailles Inn</b>	Calle Chihuahua #417, Col. Centro, Cd. Obregón, Sonora, México, 85000	(644) 414 3020
<b>Hotel Suites San Fernando</b>	Calle Veracruz #137 Sur, Col. Centro, Cd. Obregón, Sonora, México, 85000	(644) 413 2080 y 413 39 40
<b>Hotel San Alfonso</b>	Calle Chihuahua #425 Sur, Col. Centro, Cd. Obregón, Sonora, México, 85000	(644) 415 0221
<b>Hotel Quality Inn Obregón</b>	Blvd. Miguel Alemán y Allende, Col Centro, Obregón, Sonora, México, 85000	(644) 410 5080 al 89
<b>Hotel Fiesta Inn</b>	Avenida Cajeme #755 Col. Zona Norte, Cd. Obregón, Sonora, CP 85010	644 410 84 00
<b>Hotel Hacienda Náinari</b>	Calle Guerrero #2007 Poniente, Col. Bella Vista, Cd. Obregón, Sonora	(644) 413 0304 y 413 0374



<b>Hotel Gamma de Fiesta Inn Ciudad Obregón</b>	Av. Miguel Alemán y Tetabiate, Col. Zona Norte, Cd. Obregón, Sonora, CP 85000	644 410 65 00
<b>Hotel Kuraica</b>	5 de febrero #211 Sur, Cd. Obregón, Sonora, México, 85000	(644) 415 1744, 413 4703 y 415 3387
<b>Hotel City Express</b>	Miguel Alemán 901, Col. Norte, Cd. Obregón, Sonora, CP 85010	644 410 87 20
<b>Hotel Best Western San Jorge</b>	Miguel Alemán 929 Norte, Zona Hotelera Col. Zona Norte, Cd. Obregón, Sonora, CP 85010	644 410 4000
<b>Cuenca del Sol Hotel &amp; Suites</b>	Miguel Alemán 141, Col. Norte, Cd. Obregón, Sonora, CP 85010	644 414 11 44

Fuente: Visita obregón Turismo, 2015.

#### Cuadro 24.- Alimentos y Bebidas.

<b>Café</b>	<b>Dirección</b>	<b>Teléfono</b>
<b>Restaurante Las Espigas</b>	Av. Miguel Alemán 806, Norte, Col. Cajeme, Cd. Obregón, Sonora, CP 85040	64-44-15-28-11 y 4-15-08-22
<b>Restaurante Café Café</b>	Sinaloa 167, Casi esq. Con Guerrero, Fundo Legal, Cd. Obregón, Sonora, CP 850000	64-44-13-78-77 y 4-14-74-33
<b>Moka Restaurante Café</b>	Sonora y Allende, Col. Centro, Cd. Obregón, Sonora, CP 85000	64-44-14-42-71
<b>Los Chanates Café Restaurante</b>	Calle Ayuntamiento 7, Cócorit, Sonora, CP 85219	64-41-21-08-07
<b>Kappe Abasso Café</b>	Calle Obregón 112b, Esq. Con Sinaloa, Cócorit, Cajeme, Sonora, CP 85219	64-44-18-34-19
<b>Las Carretas Restaurantes</b>	Calle 5 de Febrero 416, Entre Morelos y Yaqui, Cd. Obregón, Sonora, CP 85000	64-44-13-51-15
<b>La Hacienda Café &amp; Bistro</b>	Chihuahua 137 Norte, Col. Centro, Cd. Obregón, Sonora, CP 85000	64-44-13-36-35
<b>Café Bibí Restaurante</b>	Sonora 149 Nte, Entre Hidalgo y Allende, Col. Centro, Cd. Obregón, Sonora, CP 85000	64-44-14-90-37 y 4-14-90-73

<b>Gastronomía local</b>	<b>Dirección</b>	<b>Teléfono</b>
<b>Taquizas de la Chihuahua</b>	Calle Chihuahua 622, Col. Centro, Cd. Obregón, Sonora	64-44-13-69-99
<b>Taquería Tepeyac</b>	Calle Jesús García 2420, Col. Tepeyac, CP 85137, Cd Obregón, Sonora.	
<b>Taquería los Originales</b>	Calle California Norte 901, Col. Villa Bonita, CP 85210, Esperanza, Sonora.	64-41-22-00-24
<b>Taquería los Guachos</b>	Av. Miguel Alemán, Col. Centro, Cd. Obregón, Sonora	
<b>Taquería Jiménez</b>	Av. Miguel Alemán, Col. Centro, Cd. Obregón, Sonora	64-44-16-94-62
<b>Taquería Los Bomberos</b>	Chihuahua esquina 6 de abril, CP 85140, Ciudad Obregón, Sonora.	
<b>Taquería y Burritos Allende</b>	Calle Ignacio Allende 420, Col. Centro, 85000 Cd Obregón, Sonora.	64-41-67-28-93
<b>Tacos Zacanta</b>	Calle Morelos 318 Poniente, esquina con Tabasco, Cd. Obregón, Sonora	64-44-14-60-07
<b>Tacos Varios</b>	Calle Nuevo León 179, Col. Centro, CP 85000, Cd Obregón, Sonora	64-44-13-79-79

<b>Tacos de Cabeza Muuuu</b>	Calle Tabasco 643, entre Jesús García y niños héroes, Cd. Obregón, Son.	64-44-14-17-43
<b>Son Churros</b>	Avenida Náinari 714, entre California y Campeche, Cd Obregón, Sonora.	64-41-90-21-89
<b>Tacos de Cabeza Julio</b>	Niños Héroes S/N, Esperanza, Sonora.	64-41-61-56-40
<b>Taco Taco</b>	Avenida Miguel Alemán 576, Zona Nte., Cd. Obregón, Sonora	64-44-15-25-30
<b>Monster Dogo</b>	Calle Nuevo León # 336 Norte, CP 85040, Ciudad Obregón, Sonora.	
<b>Los Burritos de la 5</b>	Sinaloa 735 sur, Col. Centro, 85000 Cd. Obregón, Sonora	64-44-16-52-93
<b>Las Parillas de Sonora</b>	Av. Miguel Alemán 446, Col. Centro, Cd. Obregón, Sonora, CP 85000	64-44-15-98-00
<b>Los Tacos de la 6</b>	Av. 6 de Abril 122, Col. Centro, Cd. Obregón, Sonora	64-44-17-10-65
<b>Gusto Frio</b>	Calle París 248, Col. Bellavista, CP 85130 Cd Obregón, Sonora.	64-44-13-29-49
<b>El Sabrosin</b>	Calle Sinaloa 737, Norte, CP 85010, Cd. Obregón, Sonora.	64-41-14-05-40
<b>Fullenios Taco Fish</b>	Blvd. Rodolfo Elías Calles 1741, Cajeme, 85150 Cd Obregón, Sonora	64-41-20-64-13
<b>Empanaditas Gela</b>	Constitución #100, entre Argentina y Escobedo, Cócorit, Cajeme, Son.	64-44-18-22-48
<b>El Capi Taco Fish</b>	Náinari 829-A, entre Sinaloa y 5 de febrero, 85000 Cd. Obregón, Sonora.	
<b>Dogos Rigo´s</b>	Calle Coahuila, 3507, Cd. Obregón, Sonora.	
<b>Dogo´s Burger´s “El Tawita”</b>	Calle Jesús García, 2125-A, casi esq. con París, Ciudad Obregón, Son.	64-44-12-11-12
<b>Coyotas Lulú</b>	Calle California #324, Chapultepec, 85100 Ciudad Obregón, Sonora, México.	64-44-15-11-33
<b>Coyotas Mozas</b>	Galeana 517 entre Nuevo León y Tlaxcala, 85000 Ciudad Obregón, Sonora, México	64-44-13-86-39
<b>Coyotas Noralu</b>	Av. ITSON 2324 y Sor Juana Inés de la cruz, 85130 Ciudad Obregón, Sonora.	64-44-15-20-18
<b>Cecina Plano Oriente</b>	Calle Constitución 231, Col. Benito Juárez, CP 85060 Cajeme, Sonora.	64-44-14-41-45
<b>Cocos</b>	Laguna del Nainari	
<b>Cecina Sonorense</b>	Av. Miguel Alemán 152, Centro, CP 85000, Cd. Obregón, Sonora.	64-41-80-03-48
<b>Cecina La Cabañita</b>	Calle Benito Juárez, CP 85210, Esperanza, Sonora.	64-44-18-42-09
<b>Cahuamanta y Mariscos “Las Palmas 2”</b>	Calle California 1912, entre Hilario Medina y Marcelino Dávalos, Cd. Obregón, Sonora.	64-41-42-92-65 y 64-4 1-89 -00-87
<b>Cecina JV</b>	Calle Yaqui Pte. 412, CP 85010, Cd. Obregón, Sonora.	64-44-14-45-50
<b>Cecina California</b>	Av. California 322, Cajeme, CP 85110 Cd. Obregón, Sonora.	64-44-15-87-81
<b>Cahuamanta y Mariscos Salas</b>	Calle Benito Juárez García 320, Col. Benito Juárez, CP 85060, Cd. Obregón, Sonora.	64-44-14-19-58
<b>Cahuamanta Cecil</b>	Calle No Reección 1432, Col. Benito Juárez, CP 85060, Cd Obregón, Sonora.	64-44-15-99-97

<b>Cahuamanta Las Palmas</b>	Av. Paseo Las Palmas 1205, Col. Villa Fontana, CP 85096, Cd Obregón, Sonora.	64-44-12-52-02
<b>Cahuamanta José Hnos.</b>	Calle No Reección 1320, Benito Juárez, CP 85060 Cd. Obregón, Sonora.	64-44-15-61-28
<b>Burros La Salsa</b>	Calle Morelos, entre Tabasco y Tamaulipas, Ciudad Obregón, Sonora.	64-41-69-45-35
<b>Birriería la Sinaloense</b>	Calle California 545, Col. Centro, CP. 85000 Cd. Obregón, Sonora.	64-44-13-40-84
<b>Broncos Burros</b>	Boulevard Antonio Caso, Casa Blanca, CP 85134, Cd. Obregón, Sonora.	64-41-19-99-43
<b>Birriería Tony</b>	Av. Venustiano Carranza, CP 85210, Esperanza, Sonora.	64-41-95-53-96
<b>Birriería Chaviza Jiménez</b>	Calle Allende 201, Esquina Con Colima, Cd Obregón, Sonora.	64-44-14-48-42
<b>Asado La Cabaña</b>	Av. Guerrero, casi esq. con Durango, Cd. Obregón, Sonora, México	64-41-10-04-48
<b>Asadero La Casita</b>	Sinaloa casi esquina con Hidalgo, 85000 Cd. Obregón, Sonora.	64-41-27-00-13

<b>Internacional</b>	<b>Dirección</b>	<b>Teléfono</b>
<b>Urbano Restaurant</b>	Guerrero 1057, Int 10B en Plaza Goya, Cd. Obregón, Sonora, CP 85120	64-41-33-62-60
<b>Restaurant Nonna's Brunch &amp; Wine</b>	Plaza Puente Real, Cd. Obregón, Sonora, CP 85040	33-16-05-37-67
<b>Oliver's Grill Restaurant Bar</b>	Vicente Guerrero en Plaza Goya local 14, Cd. Obregón, Sonora, CP 85019	64-41-69-77-77
<b>Negai Restaurant- Bar</b>	Calle Veracruz #1070, Cd. Obregón, Sonora, CP 85040	64-41-80-30-31
<b>Mesón La Viña food &amp; Wine</b>	Miguel Alemán 541, Col. Zona Nte, Cd. Obregón, Sonora, C.P. 85040	64-41-80-44-05 y 1-99-08-16
<b>La Justa Pizza</b>	Quintana Roo 931 entre Morelos y Yaqui, Cd. Obregón, Sonora, CP 85100	64-44-15-26-26 y 4-15-26-27
<b>La Focacha</b>	Av. Náinari 210 Local 3, Col. Centro, Cd. Obregón, Sonora, CP 85000	64-44-13-89-00 y 4-15-08-08
<b>Lockers Sport Restaurant</b>	Calle Eusebio Kino en Arena Itson, Col. Casa Blanca, Cd. Obregón, Sonora, CP 85134	64-41-79-79-09
<b>La Catrina</b>	Miguel Alemán 242 entre Náinari y Allende, Col. Centro, Cd. Obregón, Sonora, CP 85000	64-41-79-58-81
<b>Italianni's</b>	Av. Náinari 524, esq. Nuevo León, Col. Centro, Cd. Obregón, Sonora, CP 85000	64-44-13-04-06
<b>Dos Cielos</b>	Veracruz 477, Note, Cd. Obregón, Sonora, CP 85010	64-44-13-04-86
<b>Dejavu International Cuisine</b>	Allende 200, esq. con Colima, Cd. Obregón, Sonora, CP 85000	64-44-14-30-88
<b>Cowboy BBQ</b>	Av. Náinari 1724, entre Otanchahui y Tebari, Cd. Obregón, Sonora, CP 85134	64-41-39-09-43
<b>Chiltepinos Wings, Restaurant, Sport Bar</b>	Miguel Alemán 548, Col. Centro, Cd. Obregón, Sonora, CP 85000	64-44-13-44-14
<b>Chicago Pizza Bar &amp; Grill</b>	Miguel Alemán 432 norte, entre Morelos y Yaqui, Cd. Obregón, Sonora, CP 85000	64-41-80-39-39

<b>Calina Urban Food</b>	Calle Norte 811, Col. Zona Norte, Cd. Obregón, Sonora, CP 85040	64-44-18-04-44
<b>Bonanza Restaurant &amp; Bar</b>	Miguel Alemán 929 Nte, Cd. Obregón, Sonora, CP 85010	64-44-10-40-07

<b>Marisco</b>	<b>Dirección</b>	<b>Teléfono</b>
<b>Wake Up Restaurant</b>	Sonora 112 Sur, Col. Centro, Cd. Obregón, Sonora, CP 85000	64-44-13-86-66
<b>Restaurante Marina Del Rey</b>	Carretera Hornos-Buena Vista, donde se ubica el mirador de la presa Oviáchic	64-44-61-95-27
<b>Restaurante Hacienda Del Rey</b>	Carretera Esperanza-Hornos, kilómetro 10.5, Cd. Obregón, Sonora	64-41-61-07-59
<b>Restaurante el Paraíso Escondido</b>	Carretera Hornos-Tesopaco, kilómetro 21	
<b>Restaurante Eco Turístico Sierra Vista Oviáchic</b>	carretera Hornos- Buena Vista , kilómetro 27	64-41-68-35-98
<b>Mariscos Vamos Con Martín</b>	Tamaulipas 517, Col. Centro, Cd. Obregón, Sonora, CP 85000	64-41-79- 96-84
<b>Mariscos Punto y Coma</b>	Jalisco 173, Col. Centro, Cd. Obregón, Sonora, CP 85000	64-41-69-09-77
<b>Mariscos Obregón</b>	Lateral Kino 525, Col. Villa Itson, Cd. Obregón, Sonora, CP 85130	64-41-79-06-38
<b>Mariscos El Rey</b>	Quintana Roo 245, Cd. Obregón, Sonora, CP 85110	64-44-14-03-00
<b>Mariscos El Gordo</b>	Paris 846 sur, Col. Náinari del Yaqui, , Cd. Obregón, Sonora, CP 85134	64-41-20-71-71
<b>La Tarraya Restaurante</b>	Vicente Guerrero 301 Pte. Esq. Con Tamaulipas, Col. Centro, Cd. Obregón, Sonora, CP 85000	64-44-15-27-57 y 4-13- 09-09
<b>Mariscos Los Arbolitos de Cajeme</b>	Vicente Guerrero esq. Con Tabasco, Col. Centro, Cd. Obregón, Sonora, CP 85000	64-44-15-29-36
<b>La Palapa Del Bucanero</b>	Rodolfo Elías Calles 1105 Pte., Cd. Obregón Sonora, CP 85150	64-44-12-30-30

<b>Oriental</b>	<b>Dirección</b>	<b>Teléfono</b>
<b>Tabú Sushi &amp; Martini Lounge</b>	Miguel Alemán 162, Col. Centro, Cd. Obregón, Sonora, CP 85000	64-44-15-08-88
<b>Sushi'n Gon</b>	Ave. Del Desierto 601, Col. Casa Blanca, Cd. Obregón, Sonora, CP 85134	64-44-31-01-75
<b>Sushilito's Obregón</b>	Morelos 1001, Esq. Con Quintana Roo, Col. Cuauhtémoc, Centro, Cd. Obregón, Sonora, CP 85110	64-44-13-50-70 y 4-13 -50-80
<b>Sushi O</b>	Chihuahua 147, Col. Centro, Cd. Obregón, Sonora, CP 85000	64-44-10-98-31
<b>Restaurant Li Chen</b>	Guerrero 901 esq. Con Sinaloa, Col. Centro, Cd. Obregón, Sonora, CP 85000	64-44-15-18-28 y 4-15- 17-98
<b>Sr. Sushi</b>	Bvd. Náinari 804, Urb. No. 6, Cd Obregón, Sonora, CP 85110	64-44-13-12-01 y 4-13 -12-02
<b>Restaurant Tai Shan</b>	Veracruz Esq. Con Guerrero, Col. Centro, Cd. Obregón, Sonora, CP 85000	64-44-15-44-55 y 4-15- 44-66
<b>Restaurant Long Hua</b>	Zacatecas 511 Sur, Col. Centro, Cd. Obregón, Sonora, CP 85000	64-44-15-08-83

<b>Miyagi Sushi</b>	Plaza Tutuli, Calle Vicente Guerrero S/n, Col del Valle, Cd Obregón, Sonora, CP 85120	64-44-13-88-88
<b>Restaurant Hong Kong</b>	Galeana 302, Col. Centro, Cd. Obregón, Sonora, CP 85000	64-44-14-58-70
<b>Restaurant Beijing</b>	Av. Miguel Alemán 850, Col. Norte, Cd. Obregón, Sonora, CP 85010	64-44-13-93-60
<b>Musashi Sushi</b>	Jesús García 2310, Col. Tepeyac, Cd. Obregón, Sonora, CP 85130	64-44-12-99-51 y 4-12-99-41
<b>Kabuki Sushi &amp; Frappe</b>	Galeana 612 Oriente, entre Chihuahua y Sonora, Cd. Obregón, Sonora, CP 85000	64-44-13-89-79

<b>Regional mexicana</b>	<b>Dirección</b>	<b>Teléfono</b>
<b>México Típico</b>	Cananea 914, Col. Real del Sol, Cd. Obregón, Sonora, CP 85019	64-41-97-45-46
<b>Cenaduría "RRR"</b>	José María Morelos 1621, Col. Morelos, Cd. Obregón, Sonora, CP 85110	64-44-15-60-63
<b>Antojitos Las Delicias</b>	Durango 200, Col. Centro, Cd Obregón, Sonora, CP 85000	64-44-14-06-07

<b>Steak</b>	<b>Dirección</b>	<b>Teléfono</b>
<b>Mr. Steak</b>	Miguel Alemán y Mayo, Cd. Obregón, Sonora, CP 85040	64-41-33-57-00
<b>Mochomos Fusión Sonorense</b>	Veracruz 1002, Zona Norte, Ciudad Obregón, Sonora, CP 85013	644 169 8049
<b>Las Palmas Restaurante &amp; Bar</b>	Miguel Alemán 242, Col. Centro, Ciudad Obregón, Sonora, CP 85000	64-44-13-00-67
<b>La Komunila Restaurante &amp; Bar</b>	Benito Juárez 57, Cócorit, Sonora, CP 85219	644 418 1122
<b>El Bronco</b>	Veracruz 236 Sur, Col. Centro, Cd. Obregón, Sonora, CP 85000	64-44-13-37-90

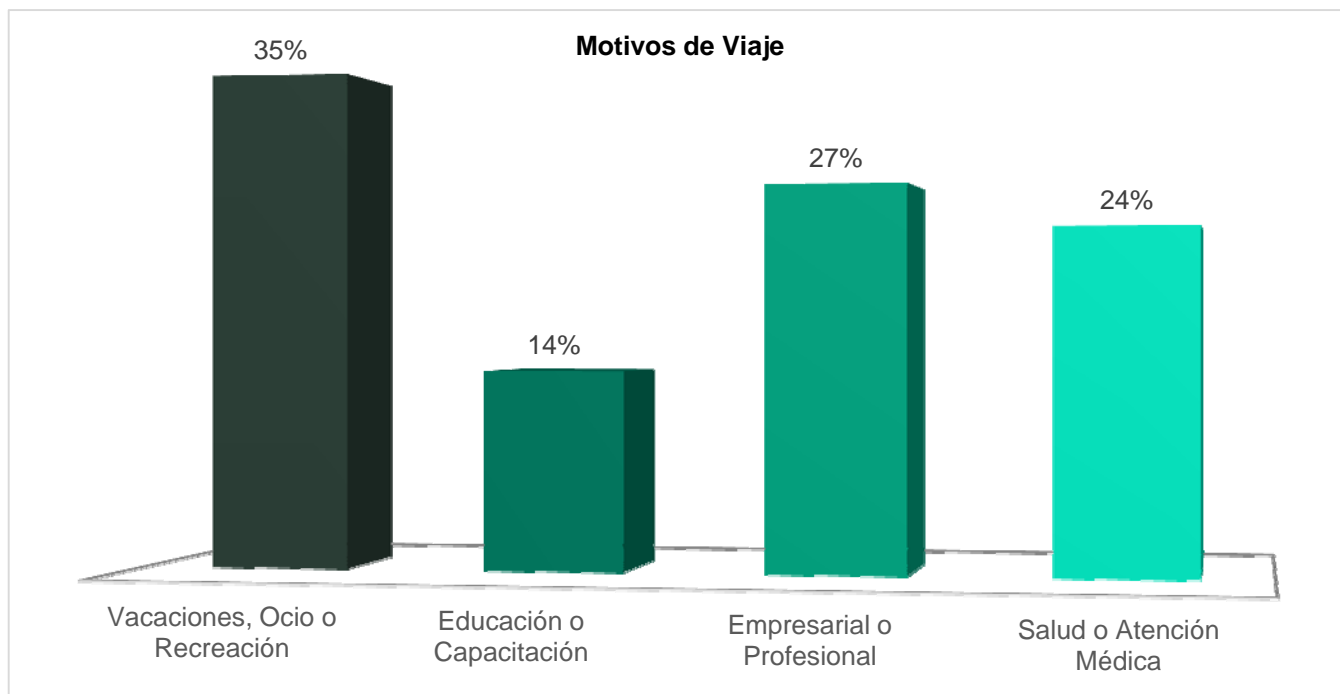
<b>Tortas y Hamburguesas</b>	<b>Dirección</b>	<b>Teléfono</b>
<b>Vel Burguer</b>	Miguel Alemán 696 Norte, Cd. Obregón, Sonora, CP 85040	64-44-14-55-61
<b>Tortas la Sallela</b>	Cananea 906, Col. Real del Sol, Cd. Obregón, Sonora, CP 85019	64-41-26-17-83
<b>Tortas la Pasadita</b>	Hermenegildo Galeana 504, Col. Centro, Cd. Obregón, Sonora, CP 85000	64-44-14-26-24 y 4-13-80-84
<b>Loncheria 7</b>	Calle Sinaloa 135, Col. Centro, Cd. Obregón, Sonora, CP 85000	64-41-98-46-86
<b>Dino's Burger de Esperanza</b>	Juan de la Barrera 213, Col. Nueva Esperanza, Esperanza, Sonora, CP 85210	64-41-69-70-75
<b>Burgers &amp; Grill Dos Por Favor Gourmet</b>	Náinari 716 casi esq. Con 5 de febrero, Cd. Obregón, Sonora, CP 85000	64-46-90-16-51
<b>Bulli Burger &amp; Grill</b>	Blvd. Náinari, Col. Centro, Cd. Obregón, Sonora, CP 85000	64-41-80-59-60

Fuente: Visita obregón Turismo, 2015.

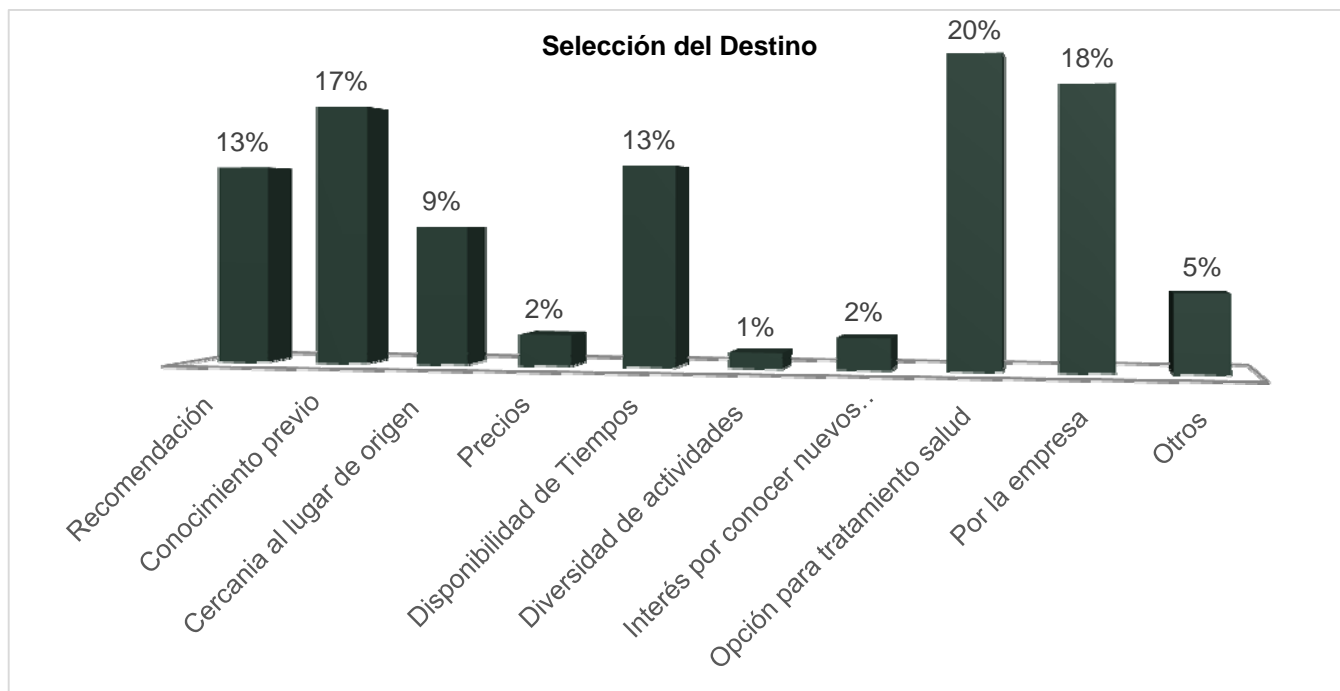
### 7.5.5.- Estudio de Perfil y Satisfacción del Turista en Visita a Cajeme.

A continuación se muestra cinco graficas con promedios y cantidades de dos bimestres en 2015 con relación a los motivos, factores, atracciones y servicios públicos, relación del precio-cantidad y gasto promedio diario con respecto a sus necesidades, satisfacciones, calidad y precio, que influyeron para visitar Cajeme.

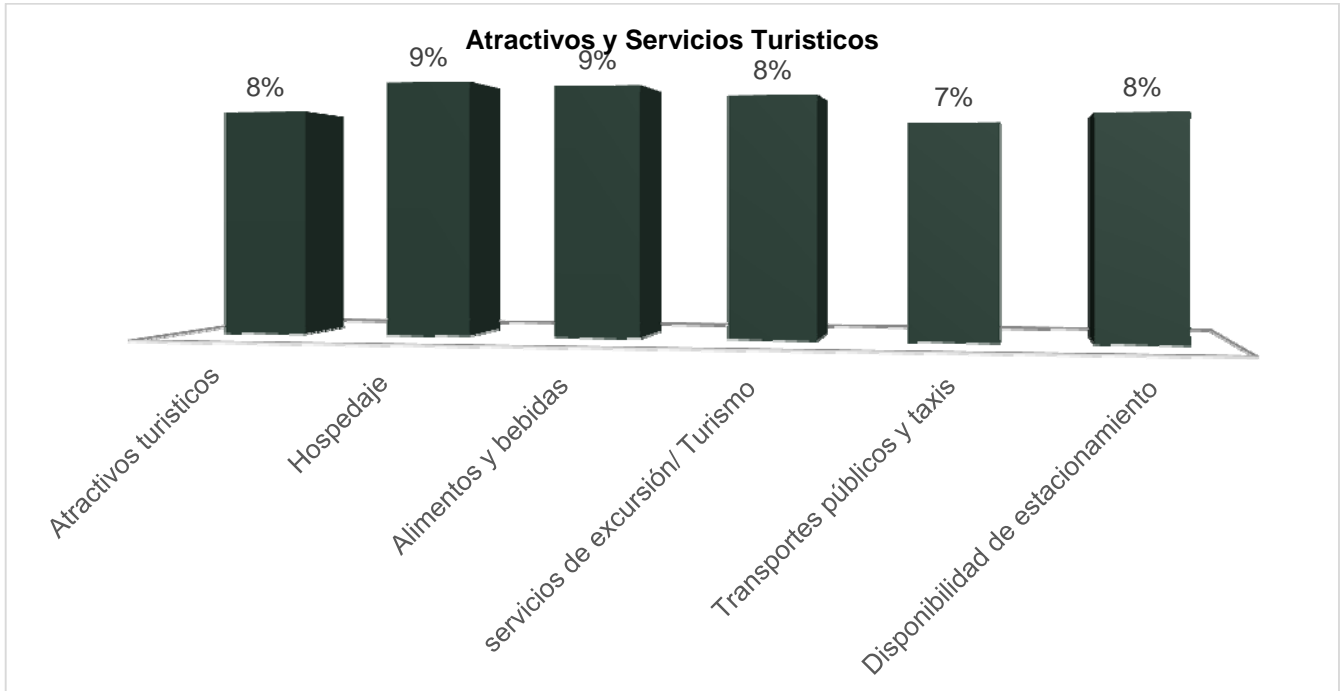
**Gráfica 18.-** Motivos que influyeron visitar Cajeme.



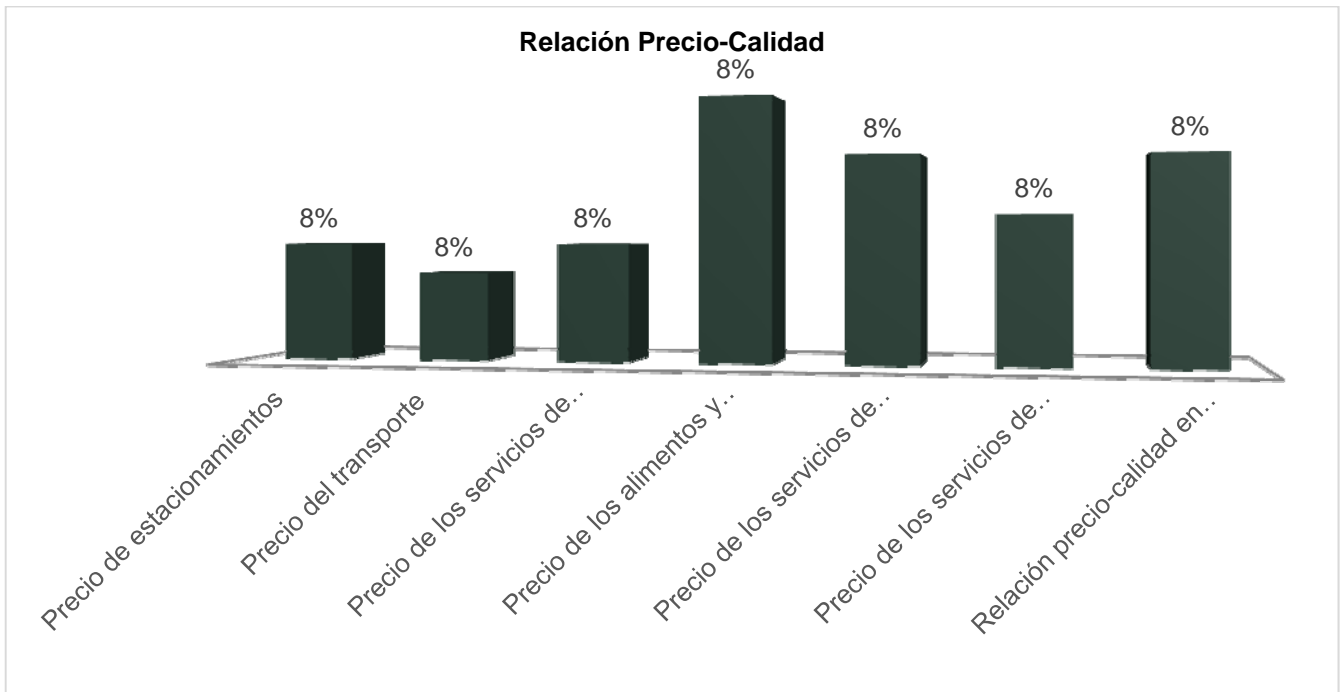
**Gráfica 19.-** Selección del Destino.



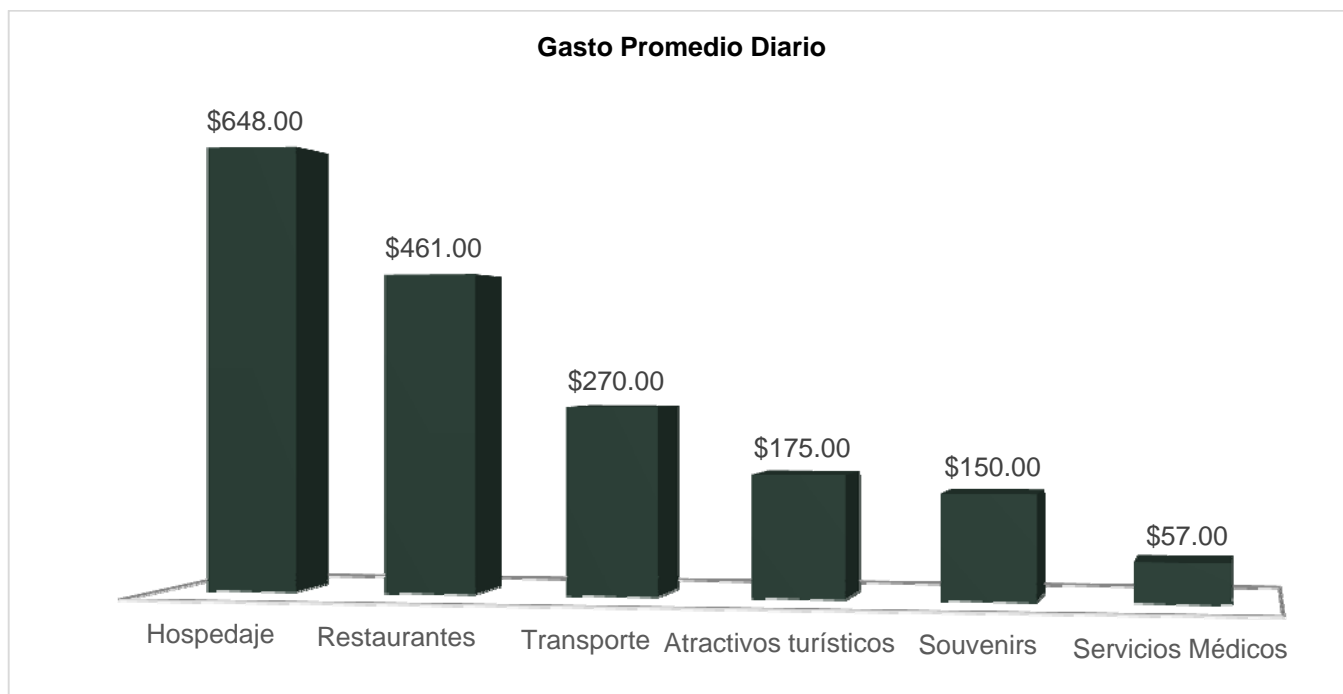
**Gráfica 20.-** Atractivos y Servicios Turísticos.



**Gráfica 21.-** Relación Precio-Calidad.



**Gráfica 22.- Gasto Promedio Diario.**



Fuente: visita obregón, estudio de perfil y satisfacción del turistas, 2015.

**Cuadro 25.- Entretenimiento.**

Aire Libre	Dirección	Teléfono
<b>Jm Funny Games</b>	Calle Otancahui, Cd. Obregón, Sonora, 85130.	64-41-69-56-59
<b>Deportivo Álvaro Obregón</b>	Ampliación Vicente Guerrero, Col. Morelos, Cd. Obregón, Sonora.	
<b>Presa Álvaro Obregón "Oviachic"</b>	A 45 Km. al norte del Municipio de Cajeme	
<b>Parque Recreativo Oviachic</b>	Localizado a 5 minutos de la entrada principal de la presa.	
<b>Parque Ostimuri</b>	Calzada Ostimuri s/n, Bellavista, 85130 Ciudad Obregón.	64-44-13-49-17
<b>Laguna del Náinari</b>	Se localiza en el poniente de la ciudad, entre las calles Guerrero y Padre Eusebio Kino.	
<b>Planetario de Cajeme "Antonio Sánchez Ibarra"</b>	Ostimuri, Cajeme, Cd Obregón, Sonora, CP 85130	64-44-15-15-19
<b>Parador Turístico Yaqui</b>	Carretera México 15 a la Altura de Loma de Guamúchil.	
<b>Plaza Álvaro Obregón</b>	Calle 5 de Febrero, Centro, Cajeme, Cd Obregón, Sonora, 85000.	
<b>Club de Golf Obregón</b>	Carretera internacional Nte., Cd. Obregón, Sonora, 85210.	64-44-18-01-51
<b>Nuevo Estado Yaquis</b>	Quintana Roo S/N	64-44-13-77-66





## **CAPÍTULO VIII**

### **Finanzas Municipal**

**Anuario  
Estadístico 2015**



## CAPÍTULO VIII.- FINANZAS DEL MUNICIPAL.

En este apartado muestra las finanzas registradas en el Municipio en el periodo Enero – Diciembre de 2015.

### 8.1.- COMPARATIVO INGRESOS Y EGRESOS MUNICIPALES POR CONCEPTO.

Concepto	Años		Variaciones	
	2014	2015	Absoluta	%
<b>Resultado del Ejercicio</b>	<b>\$234,712,750.70</b>	<b>\$84,785,198.19</b>	<b>-\$149,927,552.50</b>	<b>-64%</b>
<b>Ingresos</b>	<b>\$2,066,061,624.73</b>	<b>\$2,467,626,787.19</b>	<b>\$401,565,162.50</b>	<b>19%</b>
Impuestos	\$187,757,774.00	\$174,679,313.67	-\$13,078,460.33	-7%
Contribuciones de mejoras	\$3,530.00	\$3,125.05	-\$404.95	-11%
Derechos	\$82,140,232.00	\$97,724,519.77	\$15,584,287.77	19%
Productos	\$6,763,649.00	\$3,061,137.22	-\$3,702,511.78	-55%
Aprovechamientos	\$428,240,213.73	\$279,043,842.75	-\$149,196,371.00	-35%
Participaciones	\$1,304,524,029.00	\$1,878,319,098.10	\$573,795,069.10	44%
Transferencias, asignaciones, subsidio, etc.	\$451,270.00	\$664,160.00	\$212,890.00	47%
Ingresos extraordinarios	\$56,180,927.00	\$34,131,590.63	-\$22,049,336.37	-39%
<b>Egresos</b>	<b>\$1,831,348,874.00</b>	<b>\$2,382,841,589.00</b>	<b>\$551,492,715.00</b>	<b>30%</b>
Servicios personales	\$537,404,571.77	\$572,883,315.58	\$35,478,743.81	7%
Materiales y suministros	\$155,374,333.80	\$131,956,003.57	-\$23,418,330.21	-15%
Servicios generales	\$214,786,922.19	\$181,378,731.43	-\$33,408,190.76	-16%
Transferencias de recursos fiscales	\$153,192,109.81	\$98,056,922.43	-\$55,135,187.38	-36%
Bienes muebles, inmuebles e intangibles	\$79,060,474.50	\$7,213,876.31	-\$71,846,598.19	-91%
Inversión pública	\$644,379,740.05	\$1,271,288,749.60	\$626,909,009.60	97%
Inversión productivas	\$3,723,756.42	\$153,456.55	-\$3,570,299.87	-96%
Deuda pública	\$43,426,964.71	\$119,910,533.70	\$76,483,568.99	176%

Fuente: Tesorería Municipal Dirección de Programación y Presupuesto 2015.

Observado el panorama que se da durante el año 2015 en cuanto a los ingresos, se puede identificar que en el año existieron avances y recesiones en comparación al año anterior, donde las participaciones aumentaron un 44%, pero los aprovechamientos disminuyeron un 35%, además disminuyó la recaudación por parte de los ingresos un 7%, mientras que los derechos y transferencias aumentaron un 19% y 47%, con ello se obtuvo que los ingresos aumentaran un 19% a lo largo del año.

Los egresos que se obtuvieron aumentos y disminuciones en relación con el año anterior, la deuda pública tuvo un aumento significativo del 176%, es decir, se pagaron préstamos, intereses en relación a este rubro, por lo cual se está saldando esta cuenta con dichos pagos, así mismo la inversión pública para el desarrollo económico aumento con un 97%. Los gastos fueron menores a la cantidad recaudada, dando como resultado un superávit en el ejercicio fiscal de \$84,785,198.19 pesos cabe destacar que dicha variación fue menor al año 2014.

Las calificadoras aprueban la calificación del municipio de Cajeme, Sonora, "la perspectiva es estable", estas misma apoya los factores que califica de manera específica al Municipio y son las prácticas y políticas administrativas que se reflejan en una mejora en la generación de ahorro interno (AI; flujo libre para el servicio de

la deuda o realizar inversión). Al mismo tiempo, la calificación considera el nivel bajo de deuda directa de largo plazo y la gestión importante de recursos estatales y federales para inversión. Por otro lado, la calificación está limitada por el gasto operacional abultado en gasto operativo, el dinamismo bajo de los ingresos propios y las contingencias en relación a su sistema de pensiones.

Cajeme no presenta contingencias relevantes. No obstante, actualmente, el fondo de pensiones requiere de aportaciones extraordinarias por parte del Municipio para hacer frente a sus obligaciones por concepto de pensiones y jubilaciones. La calificadora dará seguimiento a las acciones destinadas a mitigar una contingencia en pensiones. A partir de 2000, el Ayuntamiento cuenta con un fondo de pensiones, para el cumplimiento de la obligación se tiene constituido un Fideicomiso Irrevocable de Inversión y Administración, al cual se aporta 10% del salario básico del trabajador de planta y eventuales; el Ayuntamiento aporta 10% adicional y los pensionados hacen una aportación de 4% del total de su pensión y jubilación.

El control en el gasto operativo y la mejora en el dinamismo de los ingresos propios, que se reflejen en la estabilidad e incremento en la generación de AI, podrían ser un factor positivo en la calificación de Cajeme. Asimismo, la disminución en el endeudamiento, una mejora en la sostenibilidad de la deuda y el fortalecimiento de su esquema de pensiones apoyarían una mejora crediticia.

Por otra parte, un deterioro importante en el margen de flexibilidad financiera o la contratación de deuda pública en niveles significativos, tal que presione los indicadores de sostenibilidad relativos al AI, podría modificar de forma negativa la percepción de riesgo crediticio del Municipio.

La calificación refleja una administración financiera débil con el importante desafío de implementar efectivamente políticas prudentes que fortalezcan su posición de liquidez. A su vez, la calificación refleja una economía débil con un producto interno bruto (PIB) per cápita que se estima por debajo del promedio nacional y que también impacta su nivel de ingresos propios, el cual se estima en torno al 28% de sus ingresos operativos para 2016 y 2017. El Municipio tiene margen de maniobra para reducir su gasto operativo, lo que compensa su débil flexibilidad por el lado del ingreso. Además, Cajeme ha ampliado de manera significativa su gasto de inversión como proporción de sus gastos totales. Cajeme, al igual que el resto de los Municipios en México opera bajo un marco institucional volátil y desbalanceado.

El escenario base incorpora la estimación de que Cajeme podrá compensar las menores transferencias de Participaciones Federales que se proyecta para 2016 y 2017. Lo anterior se basa en la opinión de dicha calificadora de que el Municipio mantendrá su efectivo control de gasto, fortalecerá sus ingresos propios con la implementación de estrategias de recaudación y podrá acceder a mejores términos y condiciones a través del programa de refinanciamiento de deuda previsto en 2016. De tal manera, se estima que en los siguientes dos años el déficit después de gasto de inversión no rebasaría en promedio el 3% de los ingresos totales. Dicho déficit se cubriría con las actuales reservas de efectivo del Municipio.

La perspectiva estable refleja la expectativa de que, en los próximos dos años, el Municipio mantendrá un fuerte desempeño presupuestal con déficits después de gasto de capital que cubriría con sus actuales reservas de efectivo sin recurrir a financiamiento adicional. De esta manera su nivel de endeudamiento no aumentaría significativamente y se ubicaría por debajo del 50% de sus ingresos operativos en 2017.

## REFERENCIAS

- Comisión Federal de Electricidad, Unidad Ciudad Obregón.
- Estación Central de Autobuses Ciudad Obregón.
- Hospital General Obregón.
- Instituto de Seguridad y Servicio Sociales de los Trabajadores del Estado.
- Instituto de Seguridad y Servicio Sociales de los Trabajadores del Estado de Sonora.
- Instituto Mexicano del Seguro Social.
- Instituto Nacional de Estadística, Geográfica e informática.
- Primera Oficialía del Registro Civil Ciudad Obregón.
- Secretaría de Desarrollo económico.
- Secretaría de Desarrollo Económico del Municipio de Cajeme.
- Secretaría de Desarrollo Social.
- Secretaria de Educación Pública Ciudad Obregón.
- Secretaría de Imagen Urbana y Servicios Públicos.
- Secretaria de Medio Ambiente y Recursos Naturales.
- Secretaría de Seguridad Pública Municipal.
- Secretaria del Ayuntamiento.
- Segunda Oficialía del Registro Civil Ciudad Obregón.
- Tesorería Municipal de Cajeme.
- Visita obregón Turismo.





**C. FAUSTINO FÉLIX CHÁVEZ**  
Presidente municipal de Cajeme

**LIC. ROGELIO DE JESÚS ROBINSON BOURS LUDERS**  
Tesorero Municipal

**MTRA. DORIS LUCINA ESTRADA LÓPEZ**  
Directora de Programación y Presupuesto

**C.P. ANA LUISA CORNEJO ROLDAN**  
Subdirectora de Programación y Presupuesto

**C. LUISA FERNANDA FIGUEROA TALAVERA**  
Capturista









MUNICIPIO DE  
**CAJEME**  
2015 - 2018